



Veiga do Rio Este | Este river meadow

PERCURSO

“Pelo trilho do monte d’Assaia à veiga do rio Este” é um traçado classificado como pequena rota (PR), com cerca de 12 km, de tipologia circular e de dificuldade “algo difícil”(III). O percurso percorre os caminhos da U.F de Viatodos, Grimancelos, Minhotães e Monte Fralães. É um percurso rico em património ambiental, religioso, cultural e arqueológico, que nos transporta para a Idade Média.

Do ponto de vista patrimonial, destacam-se a casa de Fralães, a campa dos mouros e as igrejas paroquiais de Viatodos, Monte Fralães, Minhotães e Grimancelos.

Partindo do Largo Dr. Manuel Barbosa, em Viatodos, o percurso passa junto da escultura da Isabelinha que simboliza a famosa “Feira da Isabelinha”, uma das maiores festas não religiosas do norte do país.

Com o monte d’Assaia no horizonte, continua até entrar em Monte de Fralães, passando por caminhos carregados de história, dos quais se destaca o emblemático carreiro da escola.

Passa junto à icónica casa de Fralães, outrora sede do concelho de Fralães e que foi, desde o séc. XII, casa de ilustres cavaleiros, entre os quais Paio Peres Correia, mestre da Ordem de Santiago.

Logo a seguir, encontra o santuário de N. Sra. da Saúde e o terreiro envolvente, local de peregrinação anual e de uma maravilhosa vista sobre a veiga do rio Este.

Seguindo pela rua da citânia de Lenteiro, o trilho passa junto à campa dos mouros, um dos muitos locais curiosos deste monte, pleno de histórias e lendas. Mais à frente, o miradouro d’Assaia proporciona uma vista sobre o vale que se espalha a seus pés. Prosegue por entre trilhos rurais monte acima, por caminhos percorridos pelas gentes da citânia de Lenteiro e da antiga freguesia de S. Pedro do Monte.

Já no cume do monte, o trilho segue por entre a densa vegetação, passando junto das ruínas dos saudosos moinhos d’Assaia, outrora fonte de subsistência das gentes locais.

Descendo em direção à freguesia de S. Mateus de Grimancelos, com o Atlântico no horizonte, passa pela esbelta igreja paroquial e pelo memorial à Condessa de Campanhã. A tranquilidade e ruralidade fundem-se com o edificado das casas senhoriais dos Poços e de Assade. O percurso segue por caminhos rurais até entrar na freguesia de Minhotães.

Depois do caminho florestal, segue em direção ao alto, onde está localizada a igreja paroquial e, deste ponto, contempla-se a paisagem recortada do minifúndio e abrilhantada pelas águas do rio Este que corre tranquilamente no centro do vale, onde garças, cegonhas e patos decoram a paisagem. Desce em direção ao rio, percorre a veiga do rio Este, regressando a Viatodos, contemplando a tranquilidade e a simplicidade do mundo rural.

Em relação à sua biodiversidade, neste percurso, predominam o eucalipto (*Eucalyptus*) e alguns apontamentos de carvalhos (*Quercus robur*), sobreiros (*Quercus suber*), pinheiros mansos (*Pinus pinea*), pinheiros bravos (*Pinus pinaster*), azevinhos (*Ilex aquifolium*), castanheiros (*Castanea sativa*), loureiros (*Laurus nobilis*), entre outras espécies.

Do ponto de vista faunístico, ao longo do trilho, é possível que se surpreenda com prováveis avistamentos de espécies, tais como, o coelho europeu (*Oryctolagus cuniculus*), a raposa (*Vulpes vulpes*), a garça-branca-pequena (*Egretta garzetta*), a cegonha-branca (*Ciconia ciconia*), a rola turca (*Streptopelia decaocto*), o melro (*Turdus merula*), a pega rabuda (*Pica pica*), a poupa (*Upupa epops*), a águia de asa redonda (*Buteo buteo*), a cobra rateira (*Malpolon monspessulanus*), o sardão (*Lacerta lepida*), a lagartixa ibérica (*Podarcis hispanica*), entre outras espécies.

Desfrute, respeite a natureza e delicie-se com o que Barcelos tem de melhor para lhe oferecer!

#descobrirbarcelos

ROUTE

“On the trail from d’Assaia hill to the meadow of the Este River” is classified as a small route, about 12 km long, circular typology and slightly difficult (III). The route runs along the paths of Viatodos, Grimancelos, Minhotães and Monte Fralães parishes. It is a route rich in environmental, religious, cultural and archaeological heritage, which transports us to the Middle Ages.

From the heritage point of view, the Fralães house, the Moorish grave and the parish churches of Viatodos, Monte Fralães, Minhotães and Grimancelos stand out.

Starting in Largo Dr. Manuel Barbosa, in Viatodos parish, the route passes by the Isabelinha sculpture that symbolizes the famous Isabelinha Fair, one of the largest non-religious festivals in the north of the country.

With d’Assaia hill on the horizon, continue straight ahead until you enter in Monte de Fralães, passing through paths full of history, of which the emblematic school path stands out.

It passes by the iconic house of Fralães, once the seat of the municipality of Fralães and which has been, since the 12th century, a home that belonged to illustrious knights, including Paio Peres Correia, master of the Order of Santiago.

Right after, you will find the sanctuary of N. Sra. da Saúde and the surrounding land, a place of an annual pilgrimage and a wonderful view over the meadow of the Este River.

Continuing along the Citânia de Lenteiro street, the trail passes next to the Moorish grave, one of the many curious places on this hill, full of stories and legends. Further ahead, d’Assaia panoramic view provides a magnificent perspective over the valley that spreads out at your feet. It continues along rural trails up the hill, along paths traveled by people from the village of Lenteiro and the former parish of S. Pedro do Monte.

Once at the top of the hill, the trail continues through dense vegetation, passing by the ruins of the ancient d’Assaia mills, once a source of livelihood for the local people.

Descending towards the parish of S. Mateus de Grimancelos, with the Atlantic on the horizon, pass by the svelte parish church and the memorial to the Countess of Campanhã. Tranquility and rurality merge with the buildings of the manor houses of Poços and Assade. The route follows by rural paths until it enters the parish of Minhotães.

After the forest path, it goes towards the top, where the parish church is located and, from this point, you can contemplate the jagged landscape of the smallholding and brightened by the waters of the Este River, which flows peacefully in the center of the valley, where herons, storks and ducks decorate the landscape. It goes down towards the river, crosses the meadow of the Este River, returning to Viatodos, contemplating the tranquility and simplicity of the rural world.

In relation to its biodiversity, this route is dominated by eucalyptus (*Eucalyptus*) and some oaks (*Quercus robur*), cork oaks (*Quercus suber*), stone pines (*Pinus pinea*), maritime pines (*Pinus pinaster*), holly (*Ilex aquifolium*), chestnut trees (*Castanea sativa*), laurel trees (*Laurus nobilis*), among other species.

From a fauna point of view, along the trail, you may be surprised by probable sightings of species, such as the European rabbit (*Oryctolagus cuniculus*), the fox (*Vulpes vulpes*), the little egret (*Egretta garzetta*), the white stork (*Ciconia ciconia*), the turtle dove (*Streptopelia decaocto*), the blackbird (*Turdus merula*), the black-tailed magpie (*Pica pica*), the hoopoe (*Upupa epops*), the buzzard eagle (*Buteo buteo*), the rat snake (*Malpolon monspessulanus*), the lizard (*Lacerta lepida*), the Iberian gecko (*Podarcis hispanica*), among other species.

Enjoy, respect nature and delight yourself with the best that Barcelos has to offer!

#descobrirbarcelos

Outros percursos:
Other routes:



Dê-nos a sua avaliação:
Give us your opinion:



PROMOTOR:
PROMOTER:



BARCELOS
MUNICÍPIO

Apoios:
Supports:



Registado e
Homologado por:
Registered and
Approved by:



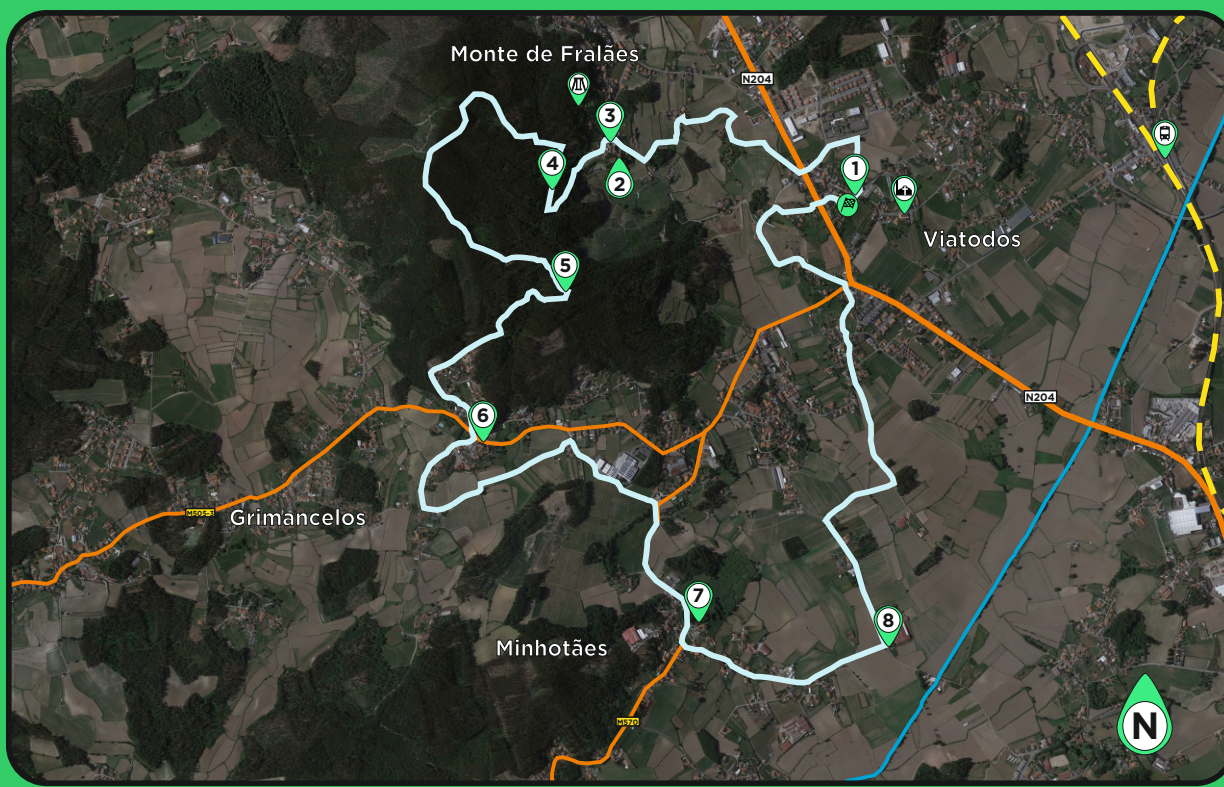
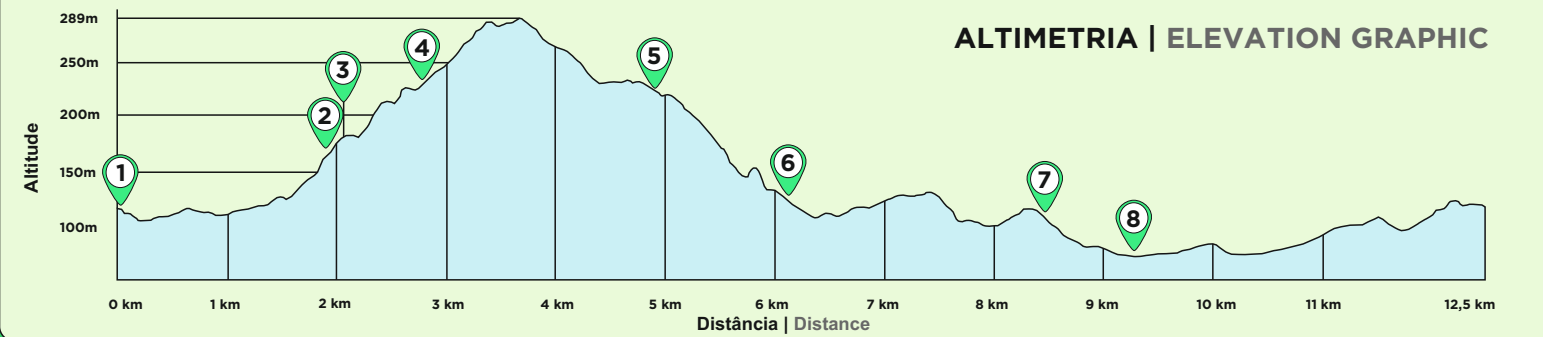
PR
9
BCL

Pelo trilho do monte d’Assaia à veiga do rio Este

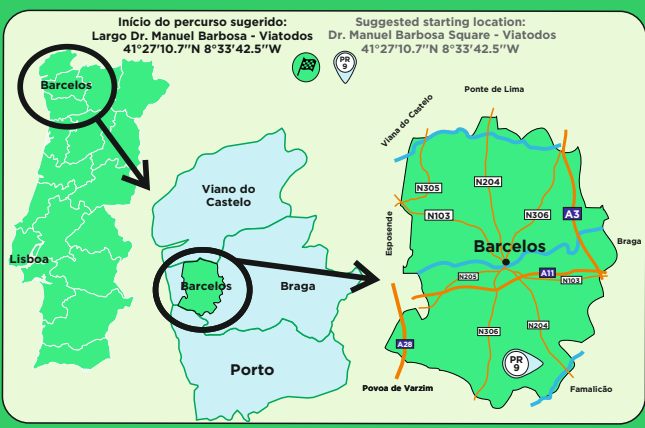
Through the trail of the Assaia hill to the meadow of the East River



Coretos de N. Sra. da Saúde | N. Sra. de Saúde hermitage



- #### LEGENDA | LEGEND
- 1 Capela N. Sra. da Apresentação
Chapel of N. Sra. da Apresentação
 - 2 Casa de Fralães
Fralães house
 - 3 Santuário de N. Sra. da Saúde
Sanctuary of N. Sra. da Saúde
 - 4 Campa dos Mouros
The Moorish grave
 - 5 Moinhos de vento d'Assaia
D'Assaia windmills
 - 6 Igreja de Grimancelos
Grimancelos church
 - 7 Igreja de Minhotães
Minhotães church
 - 8 Veiga do Este
East meadow
 - 9 Igreja de Viatodos
Viatodos Church
 - 10 Baloço d'Assaia
D'Assaia swing
 - 11 Estação comboios
Railroad Stop
 - 12 Início/Final do percurso
Start/End of the route
- Percurso
Route
— Estrada
Road
— Rio Este
Este river
— Linha do Minho
Rail way
N Norte
North
- 0 km 500m 1 km



INFORMAÇÃO DO PERCURSO ROUTE INFORMATION

- 12,5 km**
Distância | Distance
- 289/74m**
Altitude máx/min
- 3,5 horas**
Duração | Time
- 365m**
Desnível positivo | Height gain
- Circular | Round**
Tipo de percurso | Tipe of route
- Algo difícil | Slightly difficult (III)**
Dificuldade | Difficulty level (Escala FCMP)
- Todo o ano | All year around**
Época aconselhada | Recommended season

SINALÉTICA USADA SIGNAGE USED

- caminho certo
right way
- caminho errado
wrong way
- virar à esquerda
turn left
- virar à direita
turn right



Cegonha-branca | White stork (Ciconia ciconia) Campa dos Mouros | The Moorish grave Escultura da Isabelinha | Isabelinha sculpture Igreja de Minhotães | Minhotães church Moinhos de vento d'Assaia | D'Assaia windmill Igreja de Grimancelos | Grimancelos church

- #### NORMAS DE CONDUTA | CODE OF CONDUCT
- Siga apenas o trilho sinalizado | Keep to the signposted track
 - Observe a fauna sem a perturbar | Observe wildlife without disturbing it
 - Não danifique a flora | Do not damage the flora
 - Não deixe lixo | Do not leave rubbish
 - Não faça lume ou fume dentro do percurso | Do not make fire or smoke on the trail
 - Não recolha amostras de plantas ou rochas | Do not take samples of rocks or plants
 - Seja afável com os habitantes locais | Be nice to the locals

- #### CONTACTOS ÚTEIS | USEFUL CONTACTS
- SOS - Emergência | Emergency: 112
 - Posto de turismo de Barcelos
 - Barcelos tourist office: +351 253 811 882
 - GNR Barcelos | Barcelos Police: +351 253 830 180
 - B.V.Barcelos | Barcelos Fire station: +351 253 802 050
 - B.V.Barcelinhos | Barcelinhos Fire station: +351 253 839 700
 - B.V.Viatodos | Viatodos Fire station: +351 252 960 800