



PERCURSO

O percurso pedestre “Entre Vinhas” é um traçado classificado como de pequena rota (PR), com cerca de 13,5 km, de tipologia circular e de dificuldade “algo difícil” (III), que calcorreia as freguesias de Rio Côvo Santa Eulália, Fonte Coberta, Moure, Várzea e Silveiros.

É um trilho rico em património ambiental, cultural e etnográfico, que nos envolve numa das mais singulares tradições das gentes do Norte de Portugal, o cultivo da vinha.

A região dos vinhos verdes é uma das mais fascinantes e diversas regiões vitivinícolas do país. As características únicas dos seus vinhos tornam-se inconfundíveis, independente de ser branco, tinto, rosé ou espumante, sendo sempre leves, frescos, pouco calóricos e delicadamente frutados.

Assim, partir à descoberta dos vinhos de Barcelos nas suas quintas e adegas é uma forma de experienciar a região e de interpretar a cultura, os costumes, as tradições e o “modus vivendi” das gentes de Barcelos, numa região onde o tempo e a história cunham a identidade de cada espaço geográfico. O vinho é, então, uma manifestação viva do talento destas gentes.

Partindo da igreja paroquial da freguesia de Rio Côvo Santa Eulália, o percurso segue, primeiramente, pela Quinta de Paços, que deve o seu nome provavelmente a um antigo paço, mantendo uma tradição vinícola e estando na mesma família há mais de 500 anos e, pelo menos, 15 gerações, de onde se destaca Teotónio da Fonseca, ilustre historiador português.

O percurso continua por caminhos rurais, ao encontro do parque de merendas de Rio Côvo, ladeado pelo ribeiro de Mance, seguindo em direção à freguesia de Moure, cruzando a linha férrea do Minho. Aqui tenha atenção ao atravessar a linha.

Nesta fase o percurso atravessa parte da vinha das Caves Campelo, produtora e exportadora desde 1951 e uma das maiores do concelho.

Seguidamente, o percurso passa junta da Quinta de Balão, da qual as suas primeiras referências remontam ao séc. XVI, contando hoje com 22ha de terreno, divididos fundamentalmente entre vinha e floresta.

Mais à frente, o percurso ladeia a Quinta de Santa Comba, na qual se destaca, além da vinha e da casa principal, a majestosa capela.

Dali o percurso segue por caminhos rurais até entrar na freguesia de Fonte Coberta, onde encontramos a Quinta do Tamariz, conhecida por ter sido o primeiro produtor a colocar no mercado um vinho exclusivamente da casta Loureiro, em 1986.

O caminho segue então pela rua das vinhas que ladeia a Quinta de Santa Maria até, poucos metros adiante, encontrar a igreja paroquial de Fonte Coberta, passando antes por um curioso carreiro onde é possível contemplar a fonte que deu nome a esta aldeia tipicamente minhota.

O percurso segue então em direção à freguesia de Silveiros até encontrar de novo o ribeiro de Mance, que acompanha o trilho por algumas centenas de metros.

De volta à freguesia de Rio Côvo, o trilho sobe pelo carreiro da Boavista que faz jus ao nome, na encosta do monte, antes de descer em direção à capela de N. Sra. de Águas Santas, a escassos metros da igreja paroquial de Rio Côvo Santa Eulália, local de início e final do percurso.

Assim, este trilho, é uma ode a este néctar e um convite a visitar os produtores de vinho do território, conhecer um pouco mais da história e a tradição aliadas ao sabor único dos vinhos produzidos no concelho de Barcelos.

São estes os argumentos dos produtores barcelenses, admiráveis exemplos deste contexto vinícola de excelência.

Desfrute, respeite a natureza e delicie-se com o que Barcelos tem de melhor para lhe oferecer!

#descobrirbarcelos

ROUTE

The Between Vineyards trail is classified as a short route, about 13,5 km long, circular in shape and of “slightly difficult” (III), running through the parishes of Rio Côvo Santa Eulália, Fonte Coberta, Moure, Várzea and Silveiros.

It's a trail rich in environmental, cultural and ethnographic heritage, which involves us in one of the most unique traditions of the people of northern Portugal, the cultivation of vines.

The Vinho Verde region is one of the most fascinating and diverse wine-growing regions in the country. The unique characteristics of its wines are inimitable, regardless of whether they are white, red, rosé or sparkling and they are always light, fresh, low in calories and delicately fruity.

Discovering the wines of Barcelos in its farms and wineries is a way of experiencing the region and interpreting the culture, customs, traditions and “modus vivendi” of the people of Barcelos, in a region where time and history shape the identity of each geographical space. Wine is therefore a living manifestation of the talent of these people.

Starting from the church in the parish of Rio Côvo Santa Eulália, the route goes first through Quinta de Paços, which probably owes its name to an ancient palace, maintaining a winemaking tradition and having been in the same family for over 500 years and at least 15 generations, including Teotónio da Fonseca, an illustrious Portuguese historian.

The route continues along country lanes to the Rio Côvo picnic area, bordered by the Mance stream, heading towards the parish of Moure, crossing the Minho railway line. Be careful crossing the line here.

At this stage, the trail crosses part of the vineyard of Caves Campelo, a producer and exporter since 1951 and one of the largest in the municipality.

Next, the route passes the Quinta de Balão, whose first references date back to the 16th century and which today has 22 hectares of land, divided, mainly, between vineyard and forest.

Further on, the trail flanks Quinta de Santa Comba, where the majestic chapel stands out in addition to the vineyard and the main house.

From there, the route continues along rural paths until it enters the parish of Fonte Coberta, where we find Quinta do Tamariz, known for being the first producer to put a wine exclusively made from the Loureiro grape variety on the market, in 1986.

The path then follows the street of vineyards that flanks Quinta de Santa Maria until, a few meters further on, it meets the parish church of Fonte Coberta, before passing a curious track where you can see the fountain that gave its name to this typically Minho village.

The trail then heads towards the parish of Silveiros until it once again meets the Mance stream, which follows the trail for a few hundred meters.

Back in the parish of Rio Côvo, the trail climbs up the Boavista path, which lives up to its name on the hillside, before descending towards the chapel of Our Lady of Águas Santas, just a few meters from the parish church of Rio Côvo Santa Eulália, where the trail begins and ends.

Thus, this trail is an ode to this nectar and an invitation to visit the local wine producers, learn a little more about the history and tradition combined with the unique taste of the wines produced in the municipality of Barcelos.

These are the arguments of the Barcelos producers, admirable examples of this wine-making context of excellence.

Enjoy, respect nature and be delighted in the best that Barcelos has to offer!

#descobrirbarcelos

Outros percursos:
Other routes:



Dê-nos a sua avaliação:
Give us your opinion:



PROMOTOR:
PROMOTER:



BARCELOS
MUNICÍPIO

Apoios:
Supports:




Registado e
Homologado por:
Registered and
Approved by:



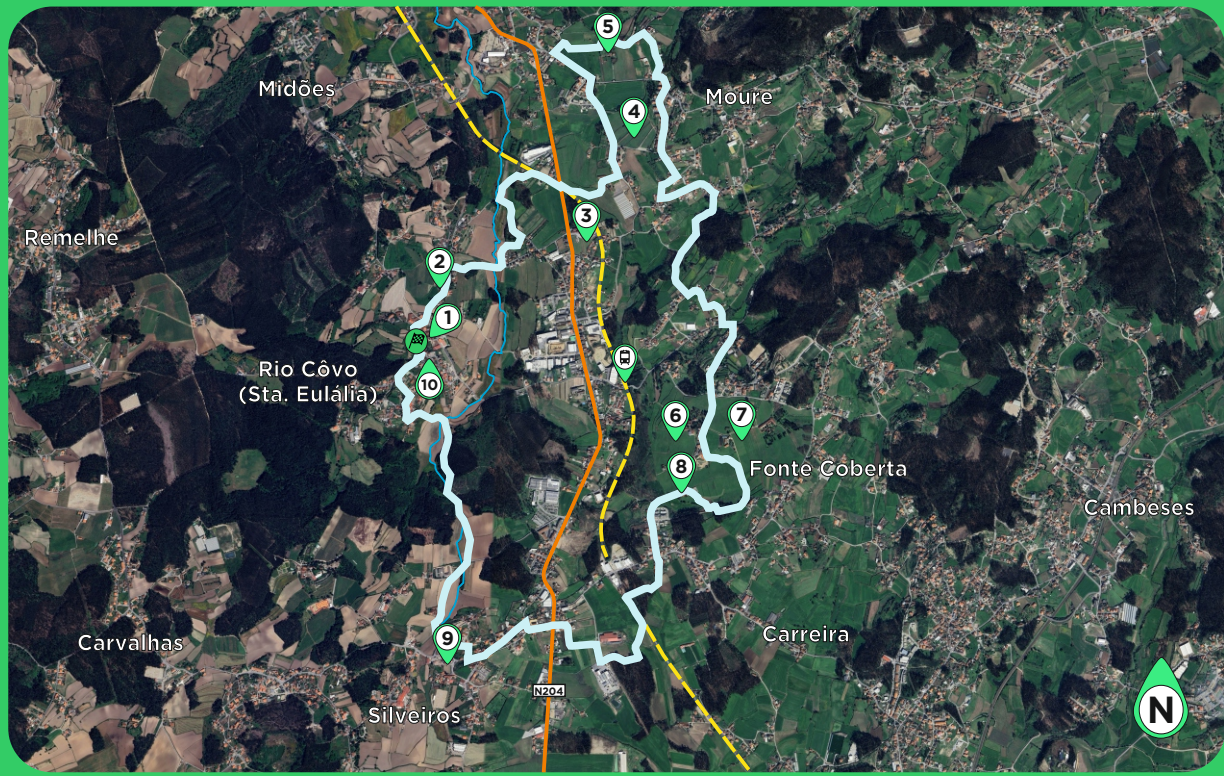
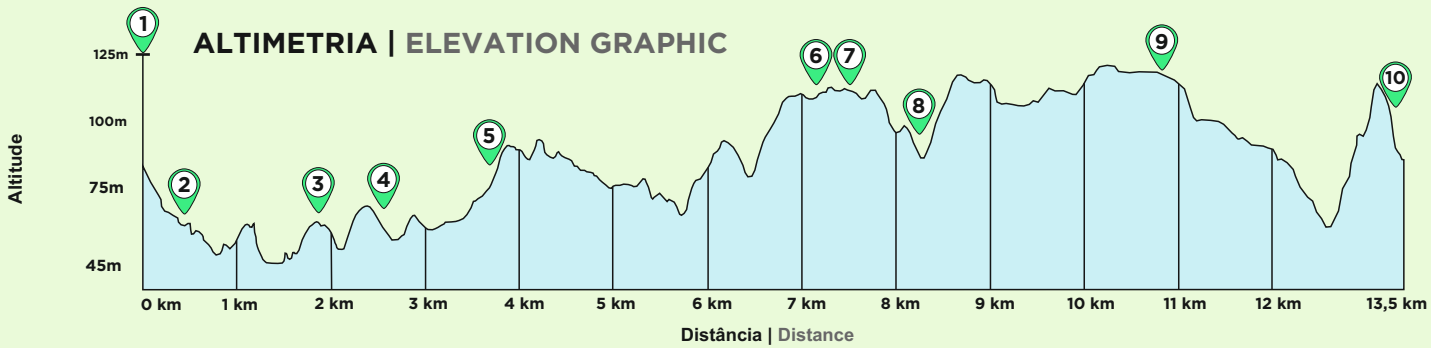
PR
10
BCL

Entre Vinhas | Between vineyards



Paisagem vinica | Vineyard landscape

ALTIMETRIA | ELEVATION GRAPHIC



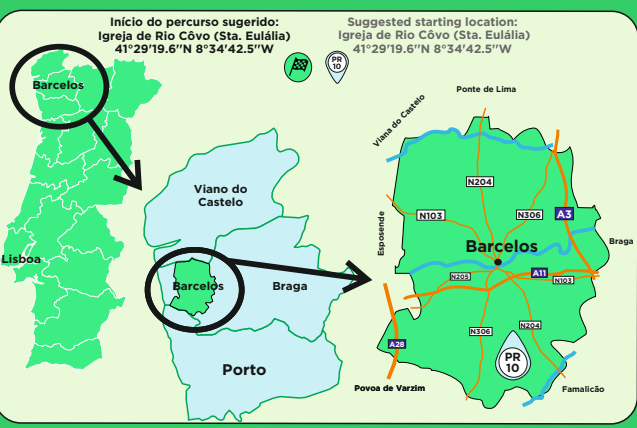
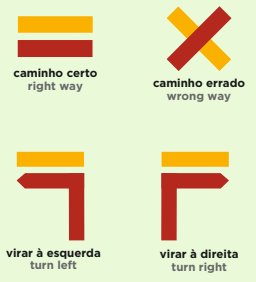
LEGENDA | LEGEND

- 1 Igreja Paroquial de Rio Côvo (Sta. Eulália)
Rio Côvo (Sta. Eulália church)
 - 2 Quinta de Paços
Quinta de Paços
 - 3 Caves Campelo
Caves Campelo
 - 4 Quinta de Balão
Quinta de Balão
 - 5 Quinta de Santa Comba
Quinta de Santa Comba
 - 6 Quinta do Tamariz
Quinta do Tamariz
 - 7 Quinta de Santa Maria
Quinta de Santa Maria
 - 8 Igreja Fonte Coberta
Fonte Coberta church
 - 9 Igreja de Silveiros
Silveiros church
 - 10 Capela de N. Sra. de Águas Santas
N. Sra de Águas Santas chappel
 - 11 Início/Final do percurso
Start/End of the route
- Percurso Route
 - Estrada Road
 - Ribeiro Stream
 - Linha do Minho Rail way
 - Apeadeiro Railroad Stop
 - Norte North

INFORMAÇÃO DO PERCURSO ROUTE INFORMATION

- 13,5 km Distância | Distance
- 3,5 horas Duração | Time
- Circular | Round
Tipo de percurso | Tipe of route
- Algo difícil | Slightly difficult (III)
Dificuldade | Difficulty level (Escala FCMP)
- Todo o ano | All year around
Época aconselhada | Recommended season
- 125/45m Altitude máx/mín
- 345m Desnível positivo | Height gain

SINALÉTICA USADA SIGNAGE USED



Parque de Lazer de Rio côvo
Rio Côvo leisure area



Capela de N. Sra. de Águas Santas
Chapel of N. Sra de Águas Santas



Capela da Quinta de Santa Comba
Santa Comba farm Chapel



Fonte
Fountain



Capela e túnel da Quinta de Paços
Quinta de Paços chapel and tunnel

NORMAS DE CONDUTA | CODE OF CONDUCT

- Siga apenas o trilho sinalizado | Keep to the signposted track
- Observe a fauna sem a perturbar | Observe wildlife without disturbing it
- Não danifique a flora | Do not damage the flora
- Não deixe lixo | Do not leave rubbish
- Não faça lume ou fume dentro do percurso | Do not make fire or smoke on the trail
- Não recolha amostras de plantas ou rochas | Do not take samples of rocks or plants
- Seja afável com os habitantes locais | Be nice to the locals

CONTACTOS ÚTEIS | USEFUL CONTACTS

- SOS - Emergência | Emergency: 112
- Posto de turismo de Barcelos
Barcelos tourist office: +351 253 811 882
- GNR Barcelos | Barcelos Police: +351 253 830 180
- B.V.Barcelos | Barcelos Fire station: +351 253 802 050
- B.V.Barcelinhos | Barcelinhos Fire station: +351 253 839 700
- B.V.Viatodos | Viatodos Fire station: +351 252 960 800