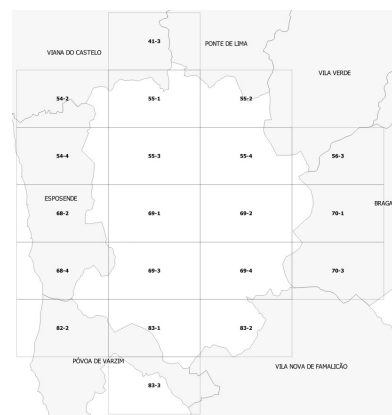


LEGENDA - Planta de Ordenamento I - Qualificação do Solo

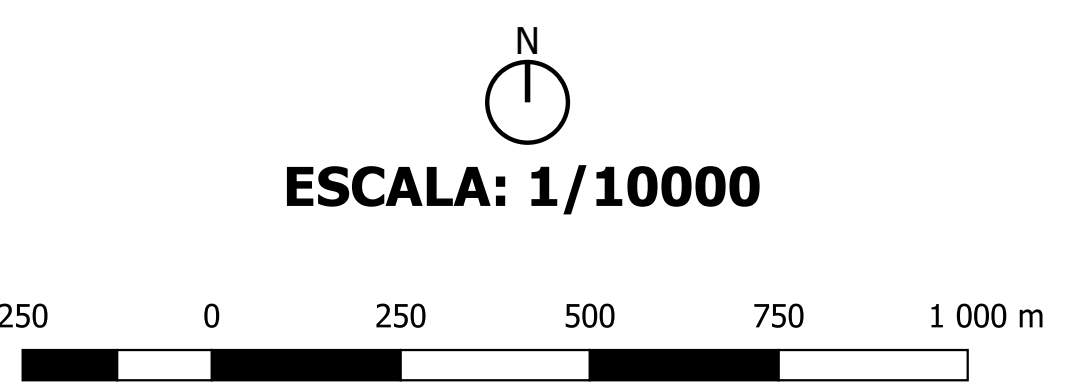
Solo Urbanizado	Nível II (ER II)	Nível V (AE V)	Solo Urbanizável	Nível II (ER II)	Solo Rural	Espaço afetos a Atividades Industriais	Redes Rodoviária e Ferroviária	Rede Terciária	Curvas de nível
Espaço Central	Nível III (ER III)	Espaço de Uso Especial	Espaço de Uso Especial	Espaço Urbano de Baixa Densidade	Espaço Agrícola	I	Rede Nacional fundamental (IP)	Rede de Acesso Local	Domínio hídrico
Nível I (EC I)	Espaço Urbano de Baixa Densidade	UI_URB	Espaço de Uso Especial	Espaço Urbano de Baixa Densidade	Conservação (AC)	Espaço destinado a Equipamentos e Infraestruturas	Rede Nacional Complementar (IC)	Prevista	Zonas ameaçadas pelas cheias
Nível II (EC II)	BD	Espaço Verde	Espaço Central	Espaço de Atividades Económicas	Produção (AP)	EI	Rede Nacional Complementar (EN)	Rede Primária	Ínsuas
Nível III (EC III)	Espaço de Atividades Económicas	Utilização Coletiva (EV UC)	Nível II (EC II)	Espaço de Atividades Económicas	Espaço Florestal	Espaço de Ocupação Turística	Estradas Regionais	Rede Secundária	
Nível IV (EC IV)	Nível I (AE I)	Misto (EV M)	Nível III (EC III)	Nível I (AE I)	Proteção (FPT)	T	Estradas Desclassificadas	Rede Terciária	
Espaço Residencial	Nível II (AE II)	Enquadramento (EV E)	Nível IV (EC IV)	Nível II (AE II)	Produção (FPD)	Espaço de Aglomerado Rural	Existente	Rede de Acesso Local	
Nível I (ER I)	Nível III (AE III)	Unidade Operativa de Planeamento e Gestão	Espaço Residencial	Nível V (AE V)	Espaço de Uso Múltiplo Agrícola e Florestal	AR	Rede Primária	Rede de Acesso Local	
	Nível IV (AE IV)	UOPG	Nível I (ER I)		M		Rede Secundária	Rede Ferroviária Convencional	
								Limite do Concelho (CAOP 2018)	


Planta de Ordenamento - I
Qualificação do Solo



83-3

Julho
2019




 Entidade Proprietária: Comunidade Intermunicipal do Cávado e Direcção Geral do Território
 Entidade Produtora: ARTOP, Aero-Topográfica, Lda.
 Homologação: Instituto Geográfico Português, Proc. n.º 57, 12/05/2009
 Exactidão Planimétrica: e.m.q. 1,50m
 Exactidão Altimétrica: P.C. e.m.q. 1,60m
 Exactidão Temática: melhor que 90%
 Precisão Posicional nominal: 2,2m
 Sistema de Projecção: Projecção Rectangular de Gauss - Elipsóide de Hayford
 Sistema de Referência: DATUM 73 (Meiriça), Elipsóide Internacional, Datum Altimétrico Nacional (Cascais)
 Origem das Coordenadas Rectangulares - Ponto Central
 Latitude: 39° 40' Longitude: 8° 07' 54,"862 W de Gr
 Falsa origem: 180,598m W e 86,990m N do Ponto Central