
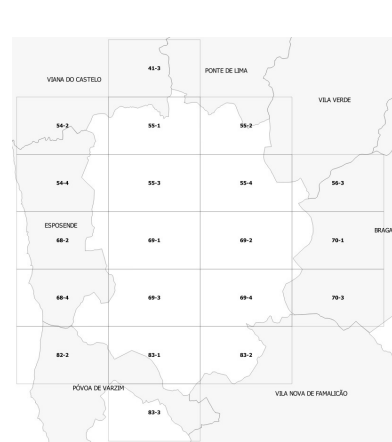



LEGENDA - Planta de Ordenamento I - Qualificação do Solo

<p>Solo Urbanizado</p> <ul style="list-style-type: none"> Espaço Central Nível I (EC I) Nível II (EC II) Nível III (EC III) Nível IV (EC IV) Espaço Residencial Nível I (ER I) 	<ul style="list-style-type: none"> Nível II (ER II) Nível III (ER III) Espaço Urbano de Baixa Densidade BD Espaço de Atividades Económicas Nível I (AE I) Nível II (AE II) Nível III (AE III) Nível IV (AE IV) 	<ul style="list-style-type: none"> Nível V (AE V) Espaço de Uso Especial UI_URB Espaço Verde Utilização Coletiva (EV UC) Misto (EV M) Enquadramento (EV E) Unidade Operativa de Planeamento e Gestão UOPG 	<p>Solo Urbanizável</p> <ul style="list-style-type: none"> Espaço de Uso Especial Espaço Central Nível II (EC II) Nível III (EC III) Nível IV (EC IV) Espaço Residencial Nível I (ER I) 	<ul style="list-style-type: none"> Nível II (ER II) Espaço Urbano de Baixa Densidade Espaço de Atividades Económicas Nível I (AE I) Nível II (AE II) Nível V (AE V) 	<p>Solo Rural</p> <ul style="list-style-type: none"> Espaço Agrícola Conservação (AC) Produção (AP) Espaço Florestal Proteção (FPT) Produção (FPD) Espaço de Uso Múltiplo Agrícola e Florestal M 	<ul style="list-style-type: none"> Espaço afetos a Atividades Industriais I Espaço destinado a Equipamentos e Infraestruturas EI Espaço de Ocupação Turística T Espaço de Aglomerado Rural AR 	<p>Redes Rodoviária e Ferroviária</p> <ul style="list-style-type: none"> Rede Nacional fundamental (IP) Rede Nacional Complementar (IC) Rede Nacional Complementar (EN) Estradas Regionais Estradas Desclassificadas Existente Rede Primária Rede Secundária 	<ul style="list-style-type: none"> Rede Terciária Rede de Acesso Local Prevista Rede Primária Rede Secundária Rede Terciária Rede de Acesso Local Rede Ferroviária Convencional Limite do Concelho (CAOP 2018) 	<ul style="list-style-type: none"> Curvas de nível Domínio hídrico Zonas ameaçadas pelas cheias Ínsuas
--	---	--	---	---	---	---	---	---	--

Planta de Ordenamento - I
Qualificação do Solo




 Entidade Proprietária: Comunidade Intermunicipal do Cávado e Direção Geral do Território
 Entidade Produtora: ARTOP, Aero-Topográfica, Lda.
 Homologação: Instituto Geográfico Português, Proc. n.º 57, 12/05/2009
 Exactidão Planimétrica: e.m.q. 1,50m
 Exactidão Altimétrica: P.C. e.m.q. 1,60m
 Exactidão Temática: melhor que 90%
 Precisão Posicional nominal: 2,2m
 Sistema de Projeção: Projeção Rectangular de Gauss - Elipsóide de Hayford
 Sistema de Referência: DATUM 73 (Meiriça), Elipsóide Internacional, Datum Altimétrico Nacional (Cascais)
 Origem das Coordenadas Rectangulares - Ponto Central
 Latitude: 39° 40' Longitude: 8° 07' 54,862 W de Gr
 Falsa origem: 180,598m W e 86,990m N do Ponto Central