



PROMOTOR:
PROMOTER:



BARCELOS
MUNICÍPIO

Apoios:
Supports:



Registado e Homologado por:
Registered and Approved by:



PR
6
BCL

No trilho do Monte da Franqueira

On the trail of the Franqueira hill



Ermida de N. Senhora da Franqueira | Our lady of Franqueira chapel

PERCURSO

O percurso “No Trilho do Monte da Franqueira” é um traçado classificado como de pequena rota (PR), com cerca de 12 km, de tipologia circular e de dificuldade “algo difícil”(III) que calcorreia as freguesias de Carvalho, Pereira, Gilmonde e U.F de Milhazes, Vilar de Figos e Faria. É um trilho rico em património ambiental, religioso, cultural e arqueológico que nos transporta para a idade média.

Do ponto de vista patrimonial destacam-se as ruínas do Castro e do Castelo de Faria, o Convento dos Frades, a Ermida do Monte da Franqueira e o miradouro sobre o vale do Cávado.

Partindo da igreja paroquial de São Paio de Carvalho, o percurso segue com o monte da Franqueira no horizonte pelo antigo caminho do calvário, junto das ruínas das capelas que se encontram na orla do percurso até ao convento do calvário do Bom Jesus da Franqueira, que remonta ao sec XV.

Seguindo por um caminho florestal que ladeia o convento, o trilho continua até chegar junto das ruínas do Castelo de Faria de fundação anterior à constituição da nacionalidade, outrora local de grandes acontecimentos como é o caso do feito dos Alcaides de Faria. Contíguas a essas ruínas são também perceptíveis os vestígios de um povoado registado desde a idade do bronze.

No topo da colina sagrada dos Barcelenses, encontra a Ermida de Nossa Senhora da Franqueira, cuja fundação alguns historiadores atribuem a Egaz Moniz, Aio de D. Afonso Henriques. Local de peregrinação anual, é uma área aprazível onde é possível desfrutar da beleza envolvente, proporcionada pelos miradouros de excelência sobre a orla costeira e territórios próximos, como o monte do Sameiro e do Bom Jesus, em Braga, ou as serranias do Gerês.

Em seguida o trilho continua por caminhos florestais, já na freguesia da Milhazes. Ladeia uma pedreira ainda em funcionamento com a Quinta da Fervença como pano fundo. Na parte final o percurso pedestre serpenteia por caminhos rurais nos quais se pode desfrutar da tranquilidade do mundo rural até chegar novamente junto da Igreja Paroquial de Carvalho.

Em relação à sua biodiversidade, neste percurso predominam carvalhos (*Quercus robur*), sobreiros (*Quercus suber*), pinheiros mansos (*Pinus pinea*), pinheiros bravos (*Pinus pinaster*), azevinhos (*Ilex aquifolium*), castanheiros (*Castanea sativa*), loureiros (*Laurus nobilis*), entre outras espécies.

Do ponto de vista faunístico, ao longo do trilho não se surpreenda com prováveis avistamentos de espécies, tais como: o coelho europeu (*Oryctolagus cuniculus*), a raposa (*Vulpes vulpes*), a rola turca (*Streptopelia decaocto*), o melro (*Turdus merula*), a pêga rabuda (*Pica pica*), a poupa (*Upupa epops*), a águia de asa redonda (*Buteo buteo*), a cobra rateira (*Malpolon monspessulanus*), o sardão (*Lacerta lepida*), a lagartixa ibérica (*Podarcis hispanica*), entre outras espécies.

Desfrute, respeite a natureza e delicie-se com o que Barcelos tem de melhor para lhe oferecer!

#descobrirbarcelos

ROUTE

The route “On the trail of the franqueira hill” is a path classified as a short route (PR), with about 12 km, of circular type and difficulty “slightly difficult” (III) that crosses the parishes of Carvalho, Pereira, Gilmonde and U.F of Milhazes, Vilar de Figos and Faria. It is a trail rich in environmental, religious, cultural and archaeological heritage that takes us back to the middle ages.

From the patrimonial point of view we highlight the ruins of the Hilfort and the Castle of Faria, the Convent of the Friars, the Hermitage of Monte da Franqueira and the viewpoint over the Cávado valley.

Starting from the parish church of São Paio de Carvalho, the trail continues with the Mount of Franqueira on the horizon through the old calvary path, near the ruins of the chapels that are on the edge of the trail to the Convent of the Calvary of Bom Jesus da Franqueira, which dates back to the fifteenth century.

Following a forest path that flanks the convent, the trail continues until it reaches the ruins of the Castle of Faria founded before our nationality, once a place of historic events such as the achievement of the Alcaides de Faria. Contiguous to these ruins are also perceptible the traces of a village registered since the bronze age.

On the top of the Barcelenses sacred hill, is the Chapel of Nossa Senhora da Franqueira, whose foundation some historians attribute to Egaz Moniz, tutor of Afonso I of Portugal. An annual site of pilgrimage, a pleasant area where it is possible to enjoy the surrounding beauty, provided by the excellent viewpoints over the coastline and nearby territories, such as the Sameiro and Bom Jesus hills, in Braga, or the Gerês mountain ranges.

Then the trail continues through forest paths, already in the parish of Milhazes it runs along a quarry still in operation with the Quinta da Fervença as a backdrop. In the final part the pedestrian path winds through rural paths where you can enjoy the tranquility of the rural world until you reach again near the Parish Church of Carvalho.

Concerning its biodiversity, the predominant species on this trail are oak trees (*Quercus robur*), cork oaks (*Quercus suber*), stone pines (*Pinus pinea*), maritime pines (*Pinus pinaster*), holly trees (*Ilex aquifolium*), chestnut trees (*Castanea sativa*), laurel trees (*Laurus nobilis*), among other species.

From the point of view of the fauna, along the trail do not be surprised with probable sightings of species such as the European rabbit (*Oryctolagus cuniculus*), the fox (*Vulpes vulpes*), the turkish dove (*Streptopelia decaocto*), the blackbird (*Turdus merula*) magpie (*Pica pica*), the European Hoopoe (*Upupa epops*), the Common Buzzard (*Buteo buteo*), the Montpellier snake (*Malpolon monspessulanus*), the jewelled lizard (*Lacerta lepida*), and the Iberian wall lizard (*Podarcis hispanica*) among other species.

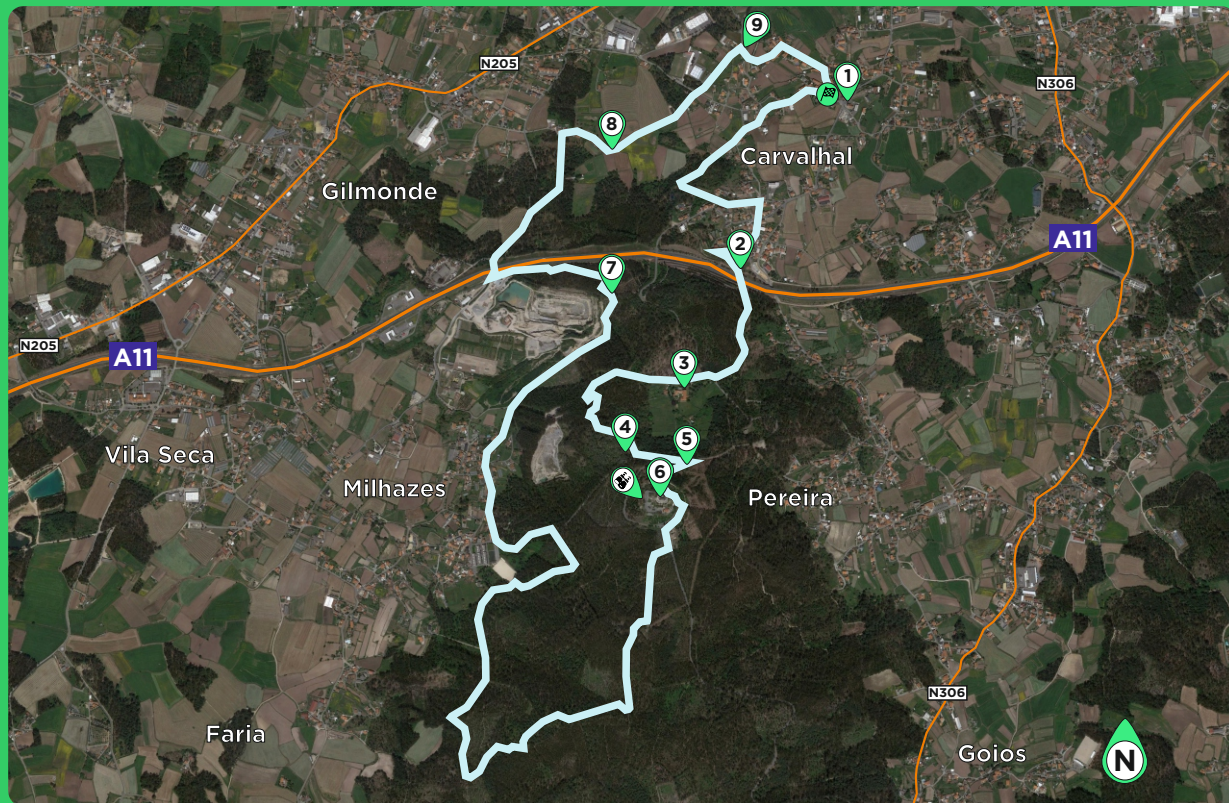
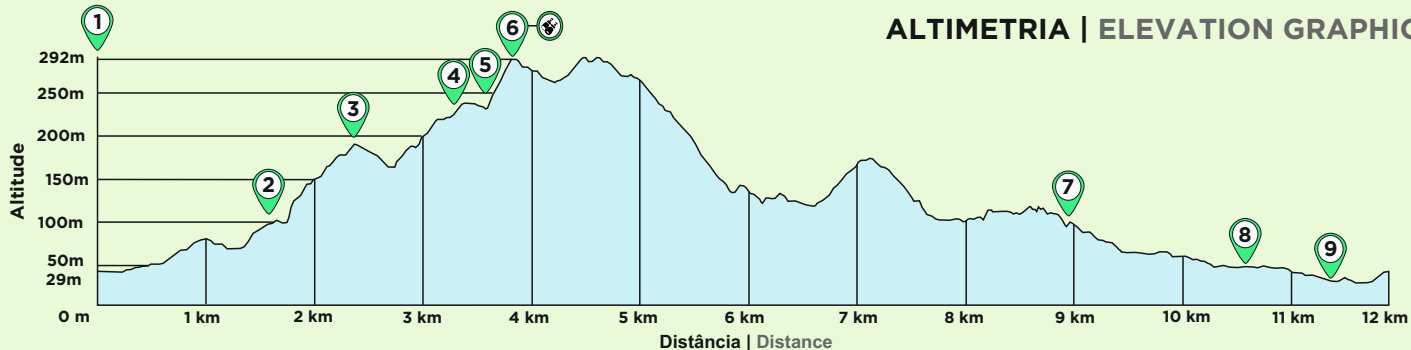
Enjoy, respect nature and delight yourself with the best that Barcelos has to offer!

#descobrirbarcelos



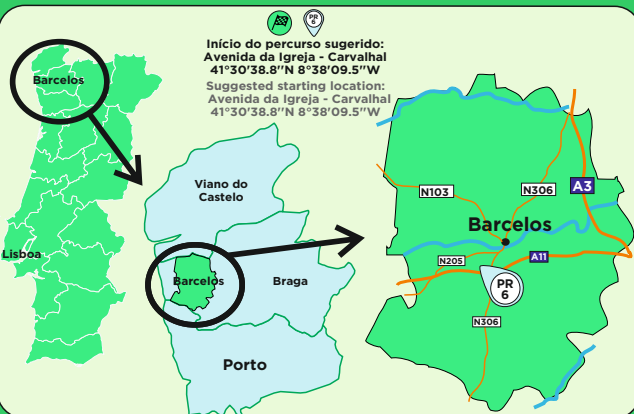
Vista sobre Barcelos | View over Barcelos

ALTIMETRIA | ELEVATION GRAPHIC



LEGENDA | LEGEND

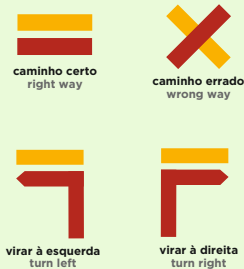
- Início/Final do percurso
Start/End of the route
 - 1 Igreja Paroquial de Carvalho
Carvalho Church
 - 2 Ruínas das capelas do calvário
Ruins of the Calvary chapels
 - 3 Convento do Calvário do Bom Jesus da Franqueira
Convent of the Calvary of Bom Jesus da Franqueira
 - 4 Ruínas do Castro e do Castelo de Faria
Hillfort and Castle of Faria ruins
 - 5 Escadório da Franqueira
Franqueira stairway
 - 6 Ermida de N. Sra. da Franqueira
Our Lady of Franqueira Chapel
 - 7 Alminhas de Outão
Outão shrines
 - 8 Alminhas das Picas
Picas shrines
 - 9 Alminhas de Portocarreiro
Portocarreiro shrines
 - 10 Miradouro da Franqueira
Franqueira viewpoint
- Norte
North
- Estrada
Road
- Percorso
Route
- 0 km 500m 1 km



INFORMAÇÃO DO PERCURSO ROUTE INFORMATION

- 12 km | Distância | Distance 293/30m | Altitude máx/min
- 3,5 horas | Duração | Time 390m | Desnível positivo | Height gain
- Circular | Round
Tipo de percurso | Tipe of route
- Algo difícil | Slightly difficult (III)
Dificuldade | Difficulty level (Escala FCMP)
- Todo o ano | All year around
Época aconselhada | Recommended season

SINALÉTICA USADA SIGNAGE USED




Ruínas do Castro de Faria
Hillfort of Faria ruins




Convento do Cálvário do Bom Jesus da Franqueira
Convent of the Calvary of Bom Jesus da Franqueira



Alminhas de portocarreiro
Portocarreiro shrines



Escadório da Franqueira
Franqueira stairway



Ruínas do Castelo de Faria
Faria Castle ruins

NORMAS DE CONDUTA | CODE OF CONDUCT

CONTACTOS ÚTEIS | USEFUL CONTACTS

- Siga apenas o trilho sinalizado | Keep to the signposted track
- Observe a fauna sem a perturbar | Observe wildlife without disturbing it
- Não danifique a flora | Do not damage the flora
- Não deixe lixo | Do not leave rubbish
- Não faça lume ou fume dentro do percurso | Do not make fire or smoke on the trail
- Não recolha amostras de plantas ou rochas | Do not take samples of rocks or plants
- Seja afável com os habitantes locais | Be nice to the locals

- SOS - Emergência | Emergency: 112
- Posto de turismo de Barcelos
Barcelos tourist office: +351 253 811 882
- GNR Barcelos | Barcelos Police: +351 253 830 180
- B.V.Barcelos | Barcelos Fire station: +351 253 802 050
- B.V.Barcelinhos | Barcelinhos Fire station: +351 253 839 700
- B.V. Viatodos | Viatodos Fire station: +351 252 960 800