



**PROMOTOR:**  
**PROMOTER:**



BARCELOS  
MUNICÍPIO

**Apoios:**  
**Supports:**



**Registado e Homologado por:**  
**Registered and Approved by:**



**PR**  
**5**  
**BCL**

**No trilho da Sra. da Consolação às margens do Cávado**  
**On the trail of Our Lady of Consolação to the shores of the Cávado**



Capela de N. Senhora da Consolação | Our lady of consolation chapel

## PERCURSO

O percurso “No trilho da Senhora da Consolação às Margens do Cávado” é um traçado classificado de pequena rota (PR), com cerca de 12,5 Km, de tipologia circular e de dificuldade “fácil” caracterizado pela variedade de pontos de interesse de natureza paisagística e ornitológica, ligados ao Rio Cávado, mas também de interesse religioso e patrimonial, que percorre os territórios das freguesias de Fornelos, Gilmonde e Vila Seca, explorando a margem do Rio Cávado.

É um trilho que leva os pedestrianistas a explorar locais recônditos, atravessando os ribeiros que, tranquilamente se entregam ao Cávado, azenhas perdidas que rememoram um passado longínquo e que fazem parte de um importante legado patrimonial, sempre com o Cávado no seu estado mais natural.

Partindo da igreja paroquial do Divino Salvador de Fornelos, segue-se por caminhos rurais empedrados em, direção à emblemática capela de Nossa Senhora da Consolação, situada no cume de um pequeno outeiro, de onde se pode desfrutar de uma vista panorâmica, que vai desde o mar até ao santuário de Nossa Senhora do Sameiro, em Braga, tal como nos descreve Teotónio da Fonseca, na sua obra “O Concelho Barcelos Aquém e Além - Cávado”.

Seguindo em direção ao Cávado, depois de serpentejar por um curioso núcleo rural onde a arquitetura típica ainda predomina, penetra-se em caminhos florestais, envoltos pela frescura da natureza e pela aragem do Atlântico que penetra nestas terras pelo leito do rio. Surpreenda-se com as várias espécies de aves que sobem o rio e nos fascinam com a sua rotina diária, na busca de alimento ou simplesmente na eterna monotonia de desfrutar do seu habitat. Dependendo da hora do dia e das condições climáticas, ocasionalmente, pode deparar-se com a garça branca pequena (Egretta garzetta), a garça real (Ardea cinerea), o corvo marinho de faces brancas (Phalacrocorax carbo), o colhereiro (Platalea leucorodia), o pato bravo (Anas platyrhynchos), entre tantas outras. O trilho vai serpenteando por entre amieiros (Alnus glutinosa), choupos (populus nigra), salgueiros (Salix atrocinerea) e outras espécies ripícolas, num contexto natural de rara beleza, onde a natureza veste a sua melhor indumentária. Nos meses mais húmidos, também se encontram várias espécies de cogumelos que fazem as delícias de fotógrafos e de apreciadores da micologia.

Do ponto de vista do património cultural e etnográfico, neste percurso encontram-se ainda as ruínas de moinhos e azenhas, que remetem para a riqueza do património molinológico e para as intervenções efetuadas, ao longo do tempo, no rio, como é o caso do açude e azenha da Pedreira e, mais à frente, ainda em Fornelos, o açude do Contador que ligava à freguesia de Mariz na outra margem, onde se situa um excelente parque de merendas para fruir do rio Cávado.

Depois do percurso natural que ladeia a margem do Cávado, já na freguesia de Gilmonde, envolva-se novamente na ruralidade e nos campos de cultivo. De regresso a Fornelos, destaca-se ainda a passagem pela “Aldeia de Baixo”, o núcleo habitacional mais antigo da freguesia onde pode ver a “Casa do Passadiço”, o centenário “Fontanário da Aldeia”, construído em meados do séc. XVII e, por fim, a Capela de Santa Comba, nas imediações da igreja Paroquial, onde termina o percurso.

Respeite a natureza, as gentes e os lugares. Descubra este percurso e surpreenda-se com tudo o que tem para lhe oferecer.

#DESCOBRIRBARCELOS

## ROUTE

“On the trail of Our Lady of Consolação to the shores of the Cávado” is a trail classified as short distance footpath, with about 12,5 KM, circular type and low difficulty, characterized by the variety of points of natural interest, namely landscape and ornithology, linked to the River Cávado, but also to religious and heritage distinctive features. This trail runs through the territories of the parishes of Fornelos, Gilmonde and Vila Seca, exploring the south bank of the River Cávado.

This trail takes hikers to explore hidden places by crossing the streams that quietly surrender to the Cávado, observing lost watermills memories of a distant past and part of the important legacy of the river Cávado in its most natural area.

Departing from the Parish Church of Divino Salvador of Fornelos, following cobbled rural paths, the walker will reach the Chapel of Our Lady of Consolação, located on the top of a small hill, from where there's a panoramic view from the ocean up to Our Lady of Sameiro in Braga, as described by Teotónio da Fonseca in his work “O Concelho de Barcelos Aquém e Além - Cávado”.


Heading towards the Cávado, after wandering around a curious rural nucleus, where typical architecture still predominates, the path goes into the woods, where the hikers can immerse in the freshness of nature and Atlantic breeze, that flows from the riverbed. Here, several river species of birds, always surprise walkers, during their daily routine of searching for food or simply in the eternal monotony of enjoying their habitat. Depending on the time of day and weather conditions, you can occasionally catch a glimpse of little white herons (Egretta garzetta), herons (Ardea cinerea), the white-faced cormorants (Phalacrocorax carbo), the spoonbills (Platalea leucorodia), the wild ducks (Anas platyrhynchos), among others. Along the trail, alders (Alnus glutinosa), poplars (populus nigra), willows (Salix atrocinerea), among others, form a natural context of rare beauty, where nature wears its best clothes. In the wettest months, you can also easily find several species of mushrooms that delight the photographers or connoisseurs of the delicacy.

From the point of view of cultural and ethnographic heritage, this trail also includes ruins of mills and watermills, reminders of this river valley heritage, in this regard, also worth of attention is the dike and watermill of Pedreira, in the parish of Fornelos and further ahead the Contador dike, that establishes a connection to the parish of Mariz, precisely where river beach is located, by the way an excellent place to enjoy the Cávado.

After uncovering the Cávado shores, already in the parish of Gilmonde, immerse once again in the countryside and agricultural fields, then return to Fornelos, where the way passes through “Aldeia de Baixo”, the oldest housing nucleus in the parish, where can be seen the “House of Passadiço”, the centenary “Fountain of the Village”, built in the middle of the 17th century and finally the Chapel of Santa Comba, near the Parish Church.

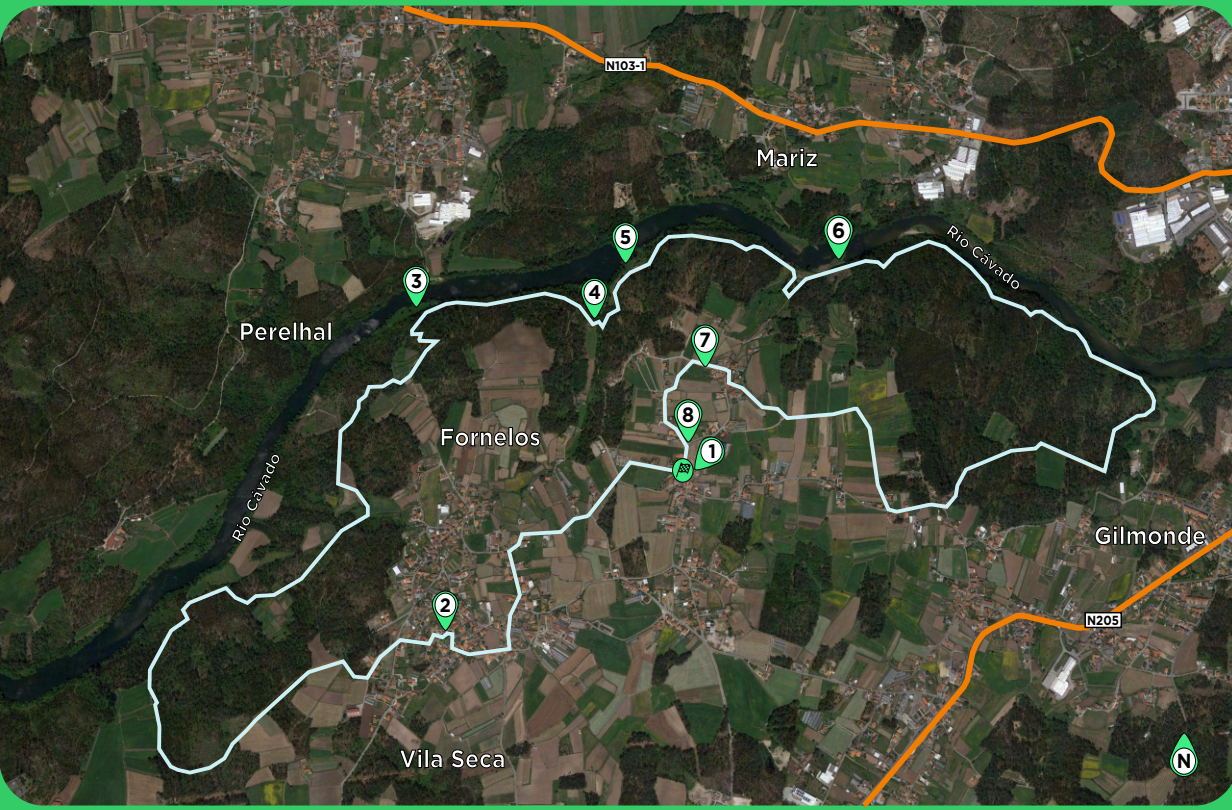
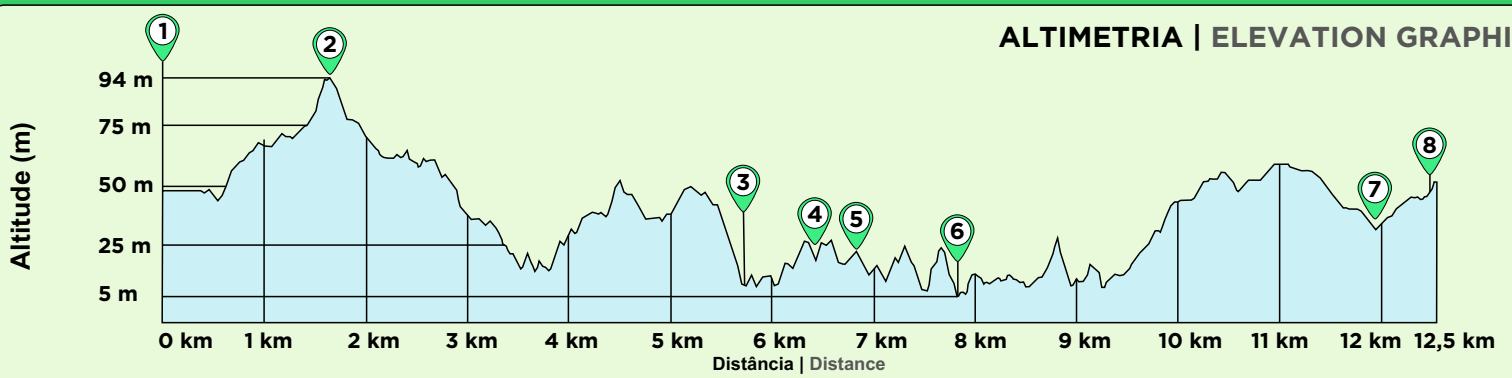
Respect nature, people and places. Discover this trail and be amazed by all that it has to offer.

#DISCOVERBARCELOS



Margens do Cávado | Shores of the Cávado

# ALTIMETRIA | ELEVATION GRAPHIC



## LEGENDA | LEGEND

- Início/Final do percurso**  
Start/End of the route
  - Igreja Paroquial de S. Salvador de Fornelos**  
S. Salvador de Fornelos Parish Church
  - Capela de N. Senhora da Consolação**  
Our Lady of Consolação Chapel
  - Areal de Fornelos**  
Fornelos Sandbar
  - Moinhos de água**  
Water mills
  - Ruínas da Azenha da Pedreira**  
Pedreira watermill ruins
  - Açude do Contador**  
Contador dike
  - Fonte da Aldeia**  
Village Fountain
  - Capela de Sta. Comba**  
Sta. Comba Chapel
  - Norte**  
North
  - Rio Neiva**  
Neiva River
  - Estrada**  
Road
  - Percurso**  
Route
- 0 km 500m 1 km



### INFORMAÇÃO DO PERCURSO ROUTE INFORMATION

- 12,5 km**  
Distância | Distance
- 94/6m**  
Altitude máx/min
- 3,5 horas**  
Duração | Time
- 338m**  
Desnível positivo | Height gain
- Circular**  
Tipo de percurso | Tipe of route
- Fácil | Low (II)**  
Dificuldade | Difficulty level (Escala FCMP)
- Todo o ano | All year around**  
Época aconselhada | Recommended season

### SINALÉTICA USADA SIGNAGE USED

- caminho certo**  
right way
- caminho errado**  
wrong way
- virar à esquerda**  
turn left
- virar à direita**  
turn right



**Igreja Paroquial de S. Salvador de Fornelos**  
S. Salvador de Fornelos Parish Church



**Fonte da Aldeia**  
Village fountain



**Rio Cávado**  
Cávado River



**Ruínas de moinho de água**  
Watermill ruins



**Capela de Santa Comba**  
Santa Comba Chapel

## NORMAS DE CONDUTA | CODE OF CONDUCT

- Siga apenas o trilho sinalizado | Keep to the signposted track
- Observe a fauna sem a perturbar | Observe wildlife without disturbing it
- Não danifique a flora | Do not damage the flora
- Não deixe lixo | Do not leave rubbish
- Não faça lume ou fume dentro do percurso | Do not make fire or smoke on the trail
- Não recolha amostras de plantas ou rochas | Do not take samples of rocks or plants
- Seja afável com os habitantes locais | Be nice to the locals

## CONTACTOS ÚTEIS | USEFUL CONTACTS

- SOS - Emergência | Emergency: 112
- Posto de turismo de Barcelos
- Barcelos tourist office: +351 253 811 882
- GNR Barcelos | Barcelos Police: +351 253 830 180
- B.V.Barcelos | Barcelos Fire station: +351 253 802 050
- B.V.Barcelinhos | Barcelinhos Fire station: +351 253 839 700
- B.V. Viatodos | Viatodos Fire station: +351 252 960 800