



BARCELOS
MUNICÍPIO



CARTA DESPORTIVA

MUNICÍPIO DE BARCELOS



Barcelos
CIDADE
EDUCADORA

MENSAGEM



O concelho de Barcelos possui um grande dinamismo social que advém do envolvimento dos barcelenses nas mais diversas iniciativas, sejam elas de caráter público ou privado.

Entre as áreas de maior dinâmica destaca-se o movimento associativo em todas as freguesias do concelho, responsável pelo desenvolvimento de múltiplas atividades e que em muito contribui para a coesão social e territorial, para a projeção da cidade e do concelho e para o êxito de muitos barcelenses no país e no estrangeiro.

O desporto ocupa um lugar privilegiado no seio do movimento associativo do concelho, mobilizando milhares de pessoas e dezenas de coletividades para a prática desportiva, seja ela recreativa ou federada, ao mesmo tempo que direciona importantes investimentos privados para a criação de novas estruturas e ofertas desportivas e de atividade física em geral.

Esta realidade tem merecido, ao longo do tempo, uma atenção especial da Câmara Municipal que, lançando mão dos mecanismos legais de suporte, criou um conjunto de apoios às coletividades e aos atletas, através da implementação de contratos de desenvolvimento desportivo, de acordos de colaboração, de apoios logísticos e de apoios financeiros pontuais.

Fruto desta colaboração e do empenho das associações locais e das freguesias foram criadas e melhoradas muitas instalações desportivas que, em conjunto com os espaços municipais e privados, deram origem a uma vasta rede de 229 instalações desportivas existentes no concelho de Barcelos para usufruto dos barcelenses.

Daí a importância da Carta Desportiva do Município de Barcelos, que nos proporciona um conhecimento sistematizado das infraestruturas desportivas locais e nos permite determinar estratégias futuras de atuação a este nível, tendo em vista corresponder cada vez mais e melhor às expectativas das comunidades e das pessoas.

O Presidente da Câmara Municipal de Barcelos
MIGUEL COSTA GOMES

FICHA TÉCNICA

TÍTULO: CARTA DESPORTIVA MUNICIPAL | MUNICÍPIO DE BARCELOS

ANO: 2021

COORDENAÇÃO E PLANIFICAÇÃO: NÚCLEO DE DESPORTO E JUVENTUDE DO DEPARTAMENTO DE CULTURA, TURISMO, JUVENTUDE E DESPORTO DA CÂMARA MUNICIPAL DE BARCELOS

ORGANIZAÇÃO: PELOURO DO DESPORTO DA CÂMARA MUNICIPAL DE BARCELOS

TEXTO: NÚCLEO DE DESPORTO E JUVENTUDE

MAPAS: DEPARTAMENTO DE PLANEAMENTO URBANÍSTICO E AMBIENTE DA CÂMARA MUNICIPAL DE BARCELOS



ÍNDICE

INTRODUÇÃO	11
ÂMBITO, NATUREZA E OBJETIVOS	12
PARTE I A CARTA DESPORTIVA MUNICIPAL	13
1. Enquadramento Legislativo	14
2. Enquadramento Metodológico	15
3. Terminologias e Conceitos	16
PARTE II CARATERIZAÇÃO TERRITORIAL DO CONCELHO	21
PARTE III CARATERIZAÇÃO DAS INSTALAÇÕES DESPORTIVAS DO CONCELHO	27
1. Distribuição da Área Desportiva Útil (ADU) por freguesia	32
PARTE IV CARATERIZAÇÃO DAS INSTALAÇÕES DESPORTIVAS POR FREGUESIA	34
Freguesia de Abade de Neiva	35
Freguesia de Aborim	36
Freguesia de Adães	37
Freguesia de Airó	38
Freguesia de Aldreu	39
Freguesia de Alvelos	40
Freguesia de Arcozelo	41
Freguesia de Areias (S. Vicente)	43
Freguesia de Balugães	44
Freguesia de Barcelinhos	45
Freguesia de Barqueiros	46
Freguesia de Cambeses	47
Freguesia de Carapeços	48
Freguesia de Carvalhal	49
Freguesia de Carvalhas	50
Freguesia de Cossourado	51
Freguesia de Cristelo	52

Freguesia de Fornelos	53
Freguesia de Fragoso	54
Freguesia de Galegos Santa Maria	55
Freguesia de Galegos São Martinho	56
Freguesia de Gilmonde	57
Freguesia de Lama	58
Freguesia de Lijó	59
Freguesia de Macieira de Rates	60
Freguesia de Manhente	61
Freguesia de Martim	62
Freguesia de Moure	63
Freguesia de Oliveira	64
Freguesia de Palme	65
Freguesia de Panque	66
Freguesia de Paradela	67
Freguesia de Pereira	68
Freguesia de Perelhal	69
Freguesia da Pousa	70
Freguesia de Remelhe	71
Freguesia de Rio Covo Santa Eugénia	72
Freguesia de Roriz	73
Freguesia da Silva	74
Freguesia de Tamel S. Veríssimo	75
Freguesia de Ucha	76
Freguesia de Várzea	77
Freguesia de Vila Seca	78
União de Freguesias de Alheira e Igreja Nova	79
União de Freguesias de Alvito (São Pedro e São Martinho) e Couto	80
União de Freguesias de Areias de Vilar e Encourados	82
União de Freguesias de Barcelos, Vila Boa e Vila Frescainha (São Martinho e São Pedro)	83
União de Freguesias de Campo e Tamel (São Pedro Fins)	85

União de Freguesias de Carreira e Fonte Coberta	86
União de Freguesias de Chorente, Góios, Courel, Pedra Furada e Gual	87
União de Freguesias de Creixomil e Mariz	88
União de Freguesias de Durrães e Tregosa	89
União de Freguesias de Gamil e Midões	90
União de Freguesias de Milhazes, Vilar de Figos e Faria	91
União de Freguesias de Negreiros e Chavão	92
União de Freguesias de Quintiães e Aguiar	93
União de Freguesias de Sequeade e Bastuço (São João e Santo Estêvão)	94
União de Freguesias de Silveiros e Rio Covo (Santa Eulália)	95
União das Freguesias de Tamel (Santa Leocádia) e Vilar do Monte	96
União de Freguesias de Viatodos, Grimancelos, Minhotães e Monte Fralães	97
União de Freguesias de Vila Cova e Feitos	98
PARTE V MOVIMENTO ASSOCIATIVO NO CONCELHO	99
SÍNTESE DOS DADOS E CONSIDERAÇÕES FINAIS	101
BIBLIOGRAFIA	114
ANEXOS	116

ÍNDICE DE IMAGENS

IMAGEM 1: Densidade populacional

IMAGEM 2: Mapa do concelho de Barcelos

IMAGEM 3: Distribuição da população no concelho de Barcelos, por freguesia

IMAGEM 4: Mapa geral das instalações desportivas do concelho

IMAGEM 5: Mapa do cumprimento do valor recomendado de ADU (4m²/hab)

ÍNDICE DE TABELAS

TABELA 1: Número de habitantes por freguesia

TABELA 2: Índice de Área Desportiva Útil por habitante no concelho de Barcelos

TABELA 3: Dados da Freguesia de Abade de Neiva

TABELA 4: Dados da Freguesia de Aborim

TABELA 5: Dados da Freguesia de Adães

TABELA 6: Dados da Freguesia de Airó

TABELA 7: Dados da Freguesia de Aldreu

TABELA 8: Dados da Freguesia de Alvelos

TABELA 9: Dados da Freguesia de Arcozelo

TABELA 10: Dados da Freguesia de Areias (S. Vicente)

TABELA 11: Dados da Freguesia de Balugães

TABELA 12: Dados da Freguesia de Barcelinhos

TABELA 13: Dados da Freguesia de Barqueiros

TABELA 14: Dados da Freguesia de Cambeses

TABELA 15: Dados da Freguesia de Carapeços

TABELA 16: Dados da Freguesia de Carvalhal

TABELA 17: Dados da Freguesia de Carvalhas

TABELA 18: Dados da Freguesia de Cossourado

TABELA 19: Dados da Freguesia de Cristelo

TABELA 20: Dados da Freguesia de Fornelos

TABELA 21: Dados da Freguesia de Fragoso

TABELA 22: Dados da Freguesia de Galegos Santa Maria

TABELA 23: Dados da Freguesia de Galegos São Martinho

TABELA 24: Dados da Freguesia de Gilmonde

TABELA 25: Dados da Freguesia da Lama

TABELA 26: Dados da Freguesia de Lijó

TABELA 27: Dados da Freguesia de Macieira de Rates

TABELA 28: Dados da Freguesia de Manhente

TABELA 29: Dados da Freguesia de Martim

TABELA 30: Dados da Freguesia de Moure

TABELA 31: Dados da Freguesia de Oliveira

TABELA 32: Dados da Freguesia de Palme

TABELA 33: Dados da Freguesia de Panque

TABELA 34: Dados da Freguesia de Paradela

- TABELA 35:** Dados da Freguesia de Pereira
- TABELA 36:** Dados da Freguesia de Perelhal
- TABELA 37:** Dados da Freguesia da Pousa
- TABELA 38:** Dados da Freguesia de Remelhe
- TABELA 39:** Dados da Freguesia de Rio Covo Santa Eugénia
- TABELA 40:** Dados da Freguesia de Roriz
- TABELA 41:** Dados da Freguesia da Silva
- TABELA 42:** Dados da Freguesia de Tamel S. Veríssimo
- TABELA 43:** Dados da Freguesia de Ucha
- TABELA 44:** Dados da Freguesia de Várzea
- TABELA 45:** Dados da Freguesia de Vila Seca
- TABELA 46:** Dados da União de Freguesias de Alheira e Igreja Nova
- TABELA 47:** Dados da União de Freguesias de Alvito (São Pedro e São Martinho) e Couto
- TABELA 48:** Dados da União de Freguesias de Areias de Vilar e Encourados
- TABELA 49:** Dados da União de Freguesias de Barcelos, Vila Boa e Vila Frescainha (São Martinho e São Pedro)
- TABELA 50:** Dados da União de Freguesias de Campo e Tamel (São Pedro Fins)
- TABELA 51:** Dados da União de Freguesias de Carreira e Fonte Coberta
- TABELA 52:** Dados da União de Freguesias de Chorente, Góios, Courel, Pedra Furada e Gual
- TABELA 53:** Dados da União de Freguesias de Creixomil e Mariz
- TABELA 54:** Dados da União de Freguesias de Durrães e Tregosa
- TABELA 55:** Dados da União de Freguesias de Gamil e Midões
- TABELA 56:** Dados da União de Freguesias de Milhazes, Vilar de Figos e Faria
- TABELA 57:** Dados da União de Freguesias de Negreiros e Chavão
- TABELA 58:** Dados da União de Freguesias de Quintiães e Aguiar
- TABELA 59:** Dados da União de Freguesias de Sequeade e Bastuço (São João e Santo Estêvão)
- TABELA 60:** Dados da União de Freguesias de Silveiros e Rio Covo (Santa Eulália)
- TABELA 61:** Dados da União das Freguesias de Tamel (Santa Leocádia) e Vilar do Monte
- TABELA 62:** Dados da União de Freguesias de Viatodos, Grimancelos, Minhotães e Monte Fralães
- TABELA 63:** Dados da União de Freguesias de Vila Cova e Feitos
- TABELA 64:** Valores do Associativismo segundo o Âmbito Desportivo
- TABELA 65:** Variação do Número de Atletas por Modalidade e por Género
- TABELA 66:** Dados Totais do Associativismo
- TABELA 67:** Total Atletas, Treinadores e Presidentes de Direção
- TABELA 68:** Número de Atletas (masculinos e femininos) inscritos por Associação/Coletividade (2019)
- TABELA 69:** Número de clubes inscritos na Associação de Futebol Popular de Barcelos, na época 2019/2020. Fonte: site da AFPB
- TABELA 70:** Valor de referência da ADU/hab. por tipologia e valores do concelho
- TABELA 71:** Resumo das Freguesias que não cumprem o Índice ADU e área necessária para o índice recomendado

ÍNDICE DE GRÁFICOS

- GRÁFICO 1:** Número de Instalações Desportivas por Tipologia
- GRÁFICO 2:** Estado Geral de Conservação das Instalações Desportivas
- GRÁFICO 3:** Tipo de Cobertura das Instalações Desportivas
- GRÁFICO 4:** Tipo de Solo das Instalações Desportivas
- GRÁFICO 5:** Instalações Desportivas inseridas em Estabelecimentos de Ensino
- GRÁFICO 6:** Instalações Desportivas inseridas em Instalações Privada
- GRÁFICO 7:** Caraterização das Instalações Desportivas de Abade de Neiva
- GRÁFICO 8:** Caraterização das Instalações Desportivas de Aborim
- GRÁFICO 9:** Caraterização das Instalações Desportivas de Adães
- GRÁFICO 10:** Caraterização das Instalações Desportivas de Airó
- GRÁFICO 11:** Caraterização das Instalações Desportivas de Aldreu
- GRÁFICO 12:** Caraterização das Instalações Desportivas de Alvelos
- GRÁFICO 13:** Caraterização das Instalações Desportivas de Arcozelo
- GRÁFICO 14:** Caraterização das Instalações Desportivas de Areias (S. Vicente)
- GRÁFICO 15:** Caraterização das Instalações Desportivas de Balugães
- GRÁFICO 16:** Caraterização das Instalações Desportivas de Barcelinhos
- GRÁFICO 17:** Caraterização das Instalações Desportivas de Barqueiros
- GRÁFICO 18:** Caraterização das Instalações Desportivas de Cambeses
- GRÁFICO 19:** Caraterização das Instalações Desportivas de Carapeços
- GRÁFICO 20:** Caraterização das Instalações Desportivas de Carvalhal
- GRÁFICO 21:** Caraterização das Instalações Desportivas de Carvalhas
- GRÁFICO 22:** Caraterização das Instalações Desportivas de Cossourado
- GRÁFICO 23:** Caraterização das Instalações Desportivas de Cristelo
- GRÁFICO 24:** Caraterização das Instalações Desportivas de Fornelos
- GRÁFICO 25:** Caraterização das Instalações Desportivas de Fragoso
- GRÁFICO 26:** Caraterização das Instalações Desportivas de Galegos Santa Maria
- GRÁFICO 27:** Caraterização das Instalações Desportivas de Galegos São Martinho
- GRÁFICO 28:** Caraterização das Instalações Desportivas de Gilmonde
- GRÁFICO 29:** Caraterização das Instalações Desportivas da Lama
- GRÁFICO 30:** Caraterização das Instalações Desportivas de Lijó
- GRÁFICO 31:** Caraterização das Instalações Desportivas de Macieira de Rates
- GRÁFICO 32:** Caraterização das Instalações Desportivas de Manhente
- GRÁFICO 33:** Caraterização das Instalações Desportivas de Martim
- GRÁFICO 34:** Caraterização das Instalações Desportivas de Moure

- GRÁFICO 35:** Caraterização das Instalações Desportivas de Oliveira
- GRÁFICO 36:** Caraterização das Instalações Desportivas de Palme
- GRÁFICO 37:** Caraterização das Instalações Desportivas de Panque
- GRÁFICO 38:** Caraterização das Instalações Desportivas de Paradela
- GRÁFICO 39:** Caraterização das Instalações Desportivas de Pereira
- GRÁFICO 40:** Caraterização das Instalações Desportivas de Perelhal
- GRÁFICO 41:** Caraterização das Instalações Desportivas da Pousa
- GRÁFICO 42:** Caraterização das Instalações Desportivas de Remelhe
- GRÁFICO 43:** Caraterização das Instalações Desportivas de Rio Covo Santa Eugénia
- GRÁFICO 44:** Caraterização das Instalações Desportivas de Roriz
- GRÁFICO 45:** Caraterização das Instalações Desportivas da Silva
- GRÁFICO 46:** Caraterização das Instalações Desportivas de Tamel S. Veríssimo
- GRÁFICO 47:** Caraterização das Instalações Desportivas de Ucha
- GRÁFICO 48:** Caraterização das Instalações Desportivas de Várzea
- GRÁFICO 49:** Caraterização das Instalações Desportivas de Vila Seca
- GRÁFICO 50:** Caraterização das Instalações Desportivas de Alheira e Igreja Nova
- GRÁFICO 51:** Caraterização das Instalações Desportivas de Alvito (São Pedro e São Martinho) e Couto
- GRÁFICO 52:** Caraterização das Instalações Desportivas de Areias de Vilar e Encourados
- GRÁFICO 53:** Caraterização das Instalações Desportivas de Barcelos, Vila Boa e Vila Frescainha (São Martinho e São Pedro)
- GRÁFICO 54:** Caraterização das Instalações Desportivas de Campo e Tamel (São Pedro Fins)
- GRÁFICO 55:** Caraterização das Instalações Desportivas de Carreira e Fonte Coberta
- GRÁFICO 56:** Caraterização das Instalações Desportivas de Chorento, Góios, Courel, Pedra Furada e Gual
- GRÁFICO 57:** Caraterização das Instalações Desportivas de Creixomil e Mariz
- GRÁFICO 58:** Caraterização das Instalações Desportivas de Durrães e Tregosa
- GRÁFICO 59:** Caraterização das Instalações Desportivas de Gamil e Midões
- GRÁFICO 60:** Caraterização das Instalações Desportivas de Milhazes, Vilar de Figos e Faria
- GRÁFICO 61:** Caraterização das Instalações Desportivas de Negreiros e Chavão
- GRÁFICO 62:** Caraterização das Instalações Desportivas de Quintiães e Aguiar
- GRÁFICO 63:** Caraterização das Instalações Desportivas de Sequeade e Bastuço (São João e Santo Estêvão)
- GRÁFICO 64:** Caraterização das Instalações Desportivas de Silveiros e Rio Covo (Santa Eulália)
- GRÁFICO 65:** Caraterização das Instalações Desportivas de Tamel (Santa Leocádia) e Vilar do Monte
- GRÁFICO 66:** Caraterização das Instalações Desportivas de Viatodos, Grimancelos, Minhotães e Monte Fralães
- GRÁFICO 67:** Caraterização das Instalações Desportivas de Vila Cova e Feitos

INTRODUÇÃO

A prática de desporto é reconhecida pela sociedade como uma atividade de grande importância para todos os géneros e diferentes grupos etários, quer pela transmissão de valores universais, como a honestidade, o esforço e o respeito pelo adversário, quer pelo fator de inclusão, pela afirmação de um sentimento de pertença à sociedade.

Existem também diferentes motivações para a sua prática, entre elas destacam-se o desenvolvimento corporal equilibrado nas crianças e jovens, libertação do stress do quotidiano, produzido pela competitividade existente na sociedade atual, prevenção de doenças do século XXI, tais como a obesidade, a hipertensão, a diabetes, ente outras, manutenção e melhoria da qualidade de vida e a procura crescente de performances desportivas.

O concelho de Barcelos tem uma enorme dinâmica ao nível do desporto, sendo competência da Câmara Municipal de Barcelos contribuir para o seu desenvolvimento, através do cumprimento de um conjunto de boas práticas nas instalações desportivas existentes, tais como o apoio às coletividades e a sua promoção junto da população barcelense, o que nos destacou sucessivamente com o galardão de Município Amigo do Desporto.

Através do desporto, é também reforçada a marca “Barcelos”, uma vez que a imagem do concelho é projetada a nível nacional e além-fronteiras, graças ao esforço, trabalho árduo e combatividade das nossas coletividades, dos seus atletas e dirigentes desportivos.

A Câmara Municipal de Barcelos, assumindo o papel de agente dinamizador, salienta a importância do desporto como forma de desenvolvimento dos seus munícipes, sendo um parceiro ativo junto dos vários agentes, onde o desporto representa um setor de destaque na melhoria da qualidade de vida e bem-estar dos seus cidadãos.

O reforço dos apoios às iniciativas desportivas individuais, bem como ao associativismo, nomeadamente a formação desportiva nas diversas modalidades, são fundamentais para a estimulação e o aparecimento de novos praticantes, fomentando, assim, o desporto em Barcelos.

Desta forma, com a elaboração e concretização deste projeto, a Carta Desportiva Municipal, pretende-se realizar uma análise pormenorizada do desporto no concelho, possibilitando a identificação e caracterização das instalações desportivas, bem como a realidade do associativismo, fomentando uma melhoria das políticas desportivas no Município de Barcelos.

ÂMBITO, NATUREZA E OBJETIVOS

Para um melhor planeamento da rede de instalações desportivas, deverá ter-se em conta as diversas ações sociais que podem estar associadas à prática desportiva, de forma a possibilitar um planeamento homogéneo do ordenamento do território, tornando o desporto acessível a todos, sendo este um direito constitucional.

Este planeamento tem em vista a procura da satisfação da população (residente e não residente).

A Carta Desportiva Municipal pretende efetuar o diagnóstico dos equipamentos desportivos do Município de Barcelos, a sua diferenciação tipológica e, futuramente, poder-se-á perspetivar o que deve ser equacionado, não só nos equipamentos codificados para o apoio à prática desportiva federada, mas, em especial, definir novos caminhos, nomeadamente no âmbito dos espaços desportivos informais, numa lógica de satisfação plena da população.

Deste modo, os respetivos programas para a implementação de novos equipamentos desportivos que vierem a ser definidos devem ser concebidos em concordância com as necessidades e as apetências da população, dadas as alterações cada vez mais frequentes das tendências da procura desportiva, devendo existir flexibilidade desses programas de forma a ajustá-los, em tempo oportuno, a estas mesmas dinâmicas.

Espera-se que a Carta Desportiva Municipal venha a assumir um papel preponderante e estratégico, quer no ordenamento do território, quer no desenvolvimento sustentável, implementando a estratégia de desenvolvimento do Desporto, constituindo, assim, um instrumento de suporte à definição de políticas e estratégias de atuação no âmbito do desporto.

Assim, foram considerados os seguintes aspetos quanto às instalações desportivas do concelho:

- Localização, contabilização, caracterização global e identificação da tipologia dos equipamentos desportivos;
- Ocupação da área desportiva por área total do concelho/freguesia/habitantes;
- Avaliação da diversidade e quantidade do movimento associativo.

Desta forma, a Carta Desportiva Municipal tem como principais objetivos:

- Compilar toda a informação das instalações e práticas desportivas existentes no concelho, permitindo uma maior organização dos serviços e criação de uma rede de equipamentos ao dispor dos munícipes, o que permitirá dar uma resposta adequada às necessidades da população;
- Caracterizar as diferentes tipologias das instalações desportivas existentes no território municipal;
- Identificar o Índice de Área Útil Desportiva por habitante no concelho de Barcelos e a sua distribuição por freguesias;
- Identificar as principais características da rede de espaços desportivos no Município, a oferta que asseguram e o quadro institucional que garante e rege o seu funcionamento.

PARTE I

**CARTA
DESPORTIVA
MUNICIPAL**

A CARTA DESPORTIVA MUNICIPAL

A Lei de Bases do Sistema Desportivo - Lei n.º 1/90 de 13 de janeiro, tem por objetivo promover e orientar a generalização da atividade desportiva, como fator cultural indispensável na formação plena da pessoa humana e no desenvolvimento da sociedade.

Procura-se, assim, fomentar a prática desportiva para todos, quer na vertente de recreação, quer na de alto rendimento, visando, deste modo, garantir a igualdade de direitos e oportunidades quanto ao acesso e à generalização das práticas desportivas diferenciadas, desenvolvendo-se segundo uma coordenação aberta e uma colaboração prioritária com o sistema educativo, atendendo ao seu elevado conteúdo formativo, e ainda em conjugação com o Movimento Associativo e as autarquias locais. Promovendo-se, desta forma, uma colaboração necessária entre a organização pública do desporto e os corpos sociais intermédios, públicos e privados, que compõem o sistema desportivo.

Além do já referido, existe um conjunto de princípios gerais da ação do Estado no desenvolvimento da política desportiva, que foram atualizados através da Lei de Bases da Atividade Física e do Desporto - Lei n.º 5/2007 de 16 de janeiro - e que importa salientar.

Deste modo, a presente lei apresenta como princípios fundamentais: Princípios da universalidade e da igualdade, Princípio da ética desportiva e Princípios da coordenação, da descentralização e da colaboração.

1. ENQUADRAMENTO LEGISLATIVO

PRINCÍPIOS DA UNIVERSALIDADE E DA IGUALDADE

1. Todos os cidadãos têm direito à atividade física e desportiva, independentemente da sua ascendência, género, raça, etnia, Língua, território de origem, religião, convicções políticas ou ideológicas, instrução, situação económica, condição social ou orientação sexual.

2. A atividade física e o desporto devem contribuir para a promoção de uma situação equilibrada e não discriminatória entre homens e mulheres.

PRINCÍPIO DA ÉTICA DESPORTIVA

1. A atividade desportiva é desenvolvida em observância dos princípios da ética, da defesa do espírito desportivo, da verdade desportiva e da formação integral de todos os participantes.

2. Incumbe ao Estado adotar as medidas tendentes a prevenir e a punir as manifestações antidesportivas, designadamente a violência, a dopagem, a corrupção, o racismo, a xenofobia e qualquer forma de discriminação.

3. São especialmente apoiados os projetos e as iniciativas, em favor do espírito desportivo e da tolerância.

PRINCÍPIOS DA COESÃO E DA CONTINUIDADE TERRITORIAL

1. O desenvolvimento da atividade física e do desporto é realizado de forma harmoniosa e integrada, com vista a combater as assimetrias regionais e a contribuir para a inserção social e a coesão nacional.
2. O princípio da continuidade territorial assenta na necessidade de corrigir os desequilíbrios originados pelo afastamento e pela insularidade, de forma a garantir a participação dos praticantes e dos clubes das Regiões Autónomas nas competições desportivas de âmbito nacional.

PRINCÍPIOS DA COORDENAÇÃO, DA DESCENTRALIZAÇÃO E DA COLABORAÇÃO

1. O Estado, as Regiões Autónomas e as autarquias locais articulam e compatibilizam as respetivas intervenções que se repercutem, direta ou indiretamente, no desenvolvimento da atividade física e no desporto, num quadro descentralizado de atribuições e competências.
2. O Estado, as Regiões Autónomas e as autarquias locais promovem o desenvolvimento da atividade física e do desporto em colaboração com as instituições de ensino, as associações desportivas e as demais entidades, públicas ou privadas, que atuam nestas áreas. O Sistema Desportivo está, deste modo, relacionado com um conjunto de princípios que é importante considerar, mas é de salientar que se encontra também associado ao próprio conceito de Desporto, o qual se entende por qualquer forma de atividade física que, através de uma participação livre e voluntária, organizada ou não, tenha como objetivos a expressão ou a melhoria da condição física e psíquica, o desenvolvimento das relações sociais ou a obtenção de resultados em competições de todos os níveis.

2. ENQUADRAMENTO METODOLÓGICO

A elaboração de um projeto de caráter dinâmico, capaz de enquadrar todas as diferentes valências do sistema desportivo municipal, foi o ponto de partida para a realização de uma Carta Desportiva Municipal, cujo objetivo é a otimização da gestão dos espaços desportivos existentes no concelho de Barcelos. Em termos metodológicos o projeto tem como fase inicial o levantamento da totalidade dos equipamentos do território, ou seja, a recolha de informação no terreno – levantamento direto das instalações desportivas existentes (em atividade ou sem utilização), acompanhada de pesquisa documental de todo o material existente sobre a temática e a região.

Num segundo momento, iniciou-se a atualização da base de dados existente, na qual constam informações referentes às Instalações Desportivas.

Concluída a fase inicial de desenvolvimento do projeto, foi possível elaborar um primeiro diagnóstico sobre a oferta desportiva, bem como a qualidade dos Equipamentos Desportivos.

Tendo como finalidade a recolha de informação específica, relativa às Instalações Desportivas existentes no concelho de Barcelos, foram utilizados os seguintes procedimentos:

RECOLHA DE DADOS

A recolha de dados teve por base um e-mail remetido para todas as entidades com instalações próprias (Juntas de Freguesia, Clubes, Escolas e Privados), para preenchimento e devolução, bem como, o contacto direto “in loco”, realizado por técnicos do Núcleo de Desporto e Juventude.

TRATAMENTO DE DADOS

Após a recolha dos elementos pretendidos procedeu-se à atualização e registo de toda a informação recolhida no Sistema de Gestão Documental do Município de Barcelos - GIMB, no separador de "Desporto" - Módulo "Carta Desportiva", onde já existia uma ficha síntese respeitante a cada instalação de desporto, de modo a permitir a sua caracterização individualizada e a facilitar a atualização no futuro, realizando-se posteriormente, o tratamento estatístico.

RELATÓRIO FINAL

Após recolha e tratamento da informação procedeu-se à elaboração do relatório final onde se identificam e caracterizam as instalações desportivas do concelho de Barcelos.

Em termos gerais, podemos referir que o conhecimento desta realidade constitui uma informação fundamental para a Câmara Municipal de Barcelos.

3. TERMINOLOGIAS E CONCEITOS

Em conformidade com a Lei de Bases da Atividade Física e do Desporto - Lei n.º 5/2007, de 16 de janeiro, Artigo 6.º - Promoção da atividade física - incumbe ao Estado, às Regiões Autónomas e às autarquias locais a promoção e a generalização da atividade física, enquanto instrumento essencial para a melhoria da condição física, da qualidade de vida e da saúde dos cidadãos.

Para efeitos do disposto no número anterior, são adotados programas que visam:

- a) Criar espaços públicos aptos para a atividade física;
- b) Incentivar a integração da atividade física nos hábitos de vida quotidianos, bem como a adoção de estilos de vida ativa;
- c) Promover a conciliação da atividade física com a vida pessoal, familiar e profissional.

Face ao vertido no Artigo 9.º - Carta Desportiva Nacional - a lei determina a elaboração da Carta Desportiva Nacional, a qual contém o cadastro e o registo de dados e de indicadores que permitam o conhecimento dos diversos fatores de desenvolvimento desportivo, tendo em vista o conhecimento da situação desportiva nacional, nomeadamente quanto a:

- A.** Instalações desportivas;
- B.** Espaços naturais de recreio e desporto;
- C.** Associativismo desportivo;
- D.** Hábitos desportivos;
- E.** Condição física das pessoas;
- F.** Enquadramento humano, incluindo a identificação da participação em função do género.

O Decreto de Lei nº 317/97 de 25 de novembro estabelece o regime de instalação e funcionamento das instalações desportivas de uso público, independentemente de a sua titularidade ser pública ou privada e visar ou não fins lucrativos, bem como alguns conceitos e terminologias que serão utilizadas ao longo do documento.

DESPORTO

Classifica-se como todas as formas de atividades físicas que, através de uma participação organizada ou não, têm por objetivo a expressão ou a melhoria da condição física e psíquica, o desenvolvimento das relações sociais ou a obtenção de resultados na competição a todos os níveis.

INSTALAÇÃO DESPORTIVA

Considera-se instalação desportiva o espaço edificado ou conjunto de espaços resultantes de construção fixa e permanente, organizados para a prática de atividades desportivas, que incluem as áreas de prática e as áreas anexas para os serviços de apoio e instalações complementares.

COMPLEXO DESPORTIVO

Conjunto de instalações de diferentes tipos, localizadas no mesmo espaço.

EQUIPAMENTO DESPORTIVO

Inclui um ou mais recintos, os anexos funcionais e todas as instalações de apoio à atividade desenvolvida (sede, sala de apoio, secretaria, etc.).

GRANDES CAMPOS

São as instalações desportivas descobertas, que se destinam a prática de futebol (futebol 7 e futebol 11), hóquei em campo e rãguebi.

PEQUENOS CAMPOS

São as instalações desportivas descobertas, que se destacam pela sua polivalência e que se destinam à prática de: futebol; basquetebol; andebol; badminton; boxe; esgrima; ginástica; halterofilismo; hóquei em patins; judo; lutas amadoras; patinagens; ténis; ténis de mesa; voleibol; etc.

SALAS DE DESPORTO

São instalações desportivas cobertas, que se caracterizam pela sua polivalência e que se destinam à prática de: futebol; basquetebol; futsal; andebol; badminton; boxe; esgrima; ginástica; halterofilismo; hóquei em patins; judo; lutas amadoras; patinagens; ténis; ténis de mesa; voleibol; etc.

PAVILHÕES DESPORTIVOS

São instalações desportivas permanentes, especiais para espetáculos desportivos, concebidas e vocacionadas para acolher a realização de competições desportivas e onde se conjugam fatores como: capacidade para receber público e a existência de condições para albergar os meios de comunicação social; capacidade de ser utilizado em competições e eventos com altos níveis de prestação; deter os recursos materiais e tecnológicos destinados a apoiar a realização e difusão pública de eventos desportivos.

PISTAS DE ATLETISMO

São instalações desportivas do tipo “ovalóide” circunscritas por pistas que se destinam à prática do atletismo.

PARQUES DE FITNESS

São instalações ao ar livre caracterizadas pela existência de equipamentos para realização de trabalho de força.

PISCINAS COBERTAS

São instalações desportivas com forma retangulares ou outras configurações, cobertas que se destinam à prática da natação.

PISCINAS DESCOBERTAS

São instalações desportivas retangulares ou com outras configurações descobertas que se destinam à prática da natação e lazer em período balnear.

MONODISCIPLINARES

Todas as instalações desportivas que não pertencem aos tipos anteriormente mencionados: aeródromos; autódromos; kartódromos; pistas de ciclismo; campos de golfe; hipódromos; carreiras de tiro; campos de tiro com arco; circuitos de manutenção.

ÁREA DESPORTIVA

Superfície de jogo ou prática acrescida da área reservada à equipa técnica aos jogadores suplentes.

ÁREA DESPORTIVA ÚTIL

Superfície de jogo ou prática, acrescida das áreas de segurança mínimas necessárias, que são variáveis segundo a modalidade.

TIPOLOGIAS DE INSTALAÇÕES

De acordo com o Decreto de Lei nº 141/2009, de 16 de junho, as Instalações Desportivas podem ser organizadas nos seguintes tipos:

- A.** Instalações desportivas de base que constituem o nível básico da rede de instalações para o desporto, agrupando-se em:
 - Recreativas;
 - Formativas;
- B.** Instalações desportivas especializadas ou monodisciplinares;
- C.** Instalações especiais para o espetáculo desportivo.

A. INSTALAÇÕES DESPORTIVAS DE BASE RECREATIVA

São instalações de base recreativa as que se destinam a atividades desportivas com carácter informal ou sem sujeição a regras imperativas e permanentes, no âmbito das práticas recreativas, de manutenção e de lazer ativo, nomeadamente:

- Espaços e percursos permanentes, organizados e concebidos para evolução livre, corridas ou exercícios de manutenção, incluindo o uso de patins ou bicicletas de recreio;
- Recintos, pátios, minicampos e espaços elementares destinados a iniciação aos jogos desportivos (futsal, basquetebol, andebol) aos jogos tradicionais e aos exercícios físicos;
- Piscinas cobertas ou ao ar livre, de configuração e dimensões livres, para usos recreativos, de lazer e de manutenção;
- Salas e recintos cobertos, com área de prática de dimensões livres, para atividades de manutenção, lazer, jogos recreativos, jogos de mesa e jogos desportivos não codificados.

INSTALAÇÕES DESPORTIVAS DE BASE FORMATIVA

São instalações de base formativa as instalações concebidas e destinadas para a educação desportiva de base e para as atividades propedêuticas de acesso a níveis de atividade desportiva especializada, aperfeiçoamento e treino desportivo reunindo as seguintes características de ordem geral:

- Pistas de atletismo, em anel fechado, ao ar livre e com traçado regulamentar;
- Pequenos campos de jogos, campos polidesportivos, campos de ténis e ringues de patinagem, ao ar livre ou com simples cobertura;
- Grandes campos de jogos, destinados ao futebol, râguebi e hóquei em campo;
- Piscinas, ao ar livre ou cobertas, de aprendizagem, desportivas e polivalentes.
- Pavilhões desportivos e salas de desporto polivalentes.

B. INSTALAÇÕES DESPORTIVAS ESPECIALIZADAS OU MONODISCIPLINARES

São instalações especializadas as instalações permanentes concebidas e organizadas para atividades desportivas monodisciplinares, em resultado, designadamente, da sua específica adaptação para a prática da correspondente modalidade.

Constituem-se como instalações desportivas especializadas, designadamente, as seguintes:

- Salas apetrechadas exclusivamente para desportos de combate;
- Pavilhões e salas de desporto destinados e apetrechados para uma modalidade específica;
- Instalações de tiro com armas de fogo;
- Instalações de tiro com arco;
- Campos de golfe;
- Pistas de ciclismo;

- Piscinas olímpicas, piscinas para saltos e tanques especiais para atividades subaquáticas;
- Instalações para a prática de desportos equestres;
- Pistas e instalações para desportos motorizados em terra;
- Pistas de remo, de canoagem e outras instalações para apoio a desportos náuticos.

C. INSTALAÇÕES DESPORTIVAS ESPECIAIS PARA O ESPETÁCULO DESPORTIVO

São instalações desportivas especiais para o espetáculo desportivo as instalações permanentes, concebidas e vocacionadas para acolher a realização de competições desportivas em que se conjugam os seguintes fatores:

- Expressiva capacidade para receber público e a existência de condições para albergar os meios de comunicação social;
- Utilização prevalente em competições e eventos com altos níveis de prestação;
- A incorporação de significativos e específicos recursos materiais e tecnológicos destinados a apoiar a realização e difusão de eventos desportivos.

Consideram-se instalações especiais para o espetáculo desportivo, designadamente, as seguintes:

- Estádios;
- Pavilhões multiusos desportivos;
- Hipódromos;
- Velódromos;
- Autódromos, motódromos, kartódromos e crossódromos;
- Estádios aquáticos e complexos de piscinas olímpicas;
- Estádios náuticos.

PARTE II

CARATERIZAÇÃO TERRITORIAL DO CONCELHO

CARATERIZAÇÃO DO CONCELHO DE BARCELOS

O concelho de Barcelos, constituído em 1140, é um bom exemplo de combinação entre tradição, inovação e modernidade. É detentor de uma beleza única, onde a arte, a história e, sobretudo, as pessoas fazem de Barcelos uma cidade ímpar, que se destaca culturalmente no coração da região do Minho.

O ponto de maior altitude do concelho situa-se no alto de São Gonçalo, a 488 metros de altitude, na freguesia de Fragoso.

A cidade de Barcelos foi constituída em 1928 e já possui carta de foral desde 1177, recebida das mãos de D. Afonso Henriques.

Neste capítulo compreende-se o “ADN Barcelense” pulverizado por diferentes marcadores que polarizam o olhar sobre o território, desencadeando posições mais otimistas e progressistas a par de um desencantamento e conservadorismo mais ortodoxo.

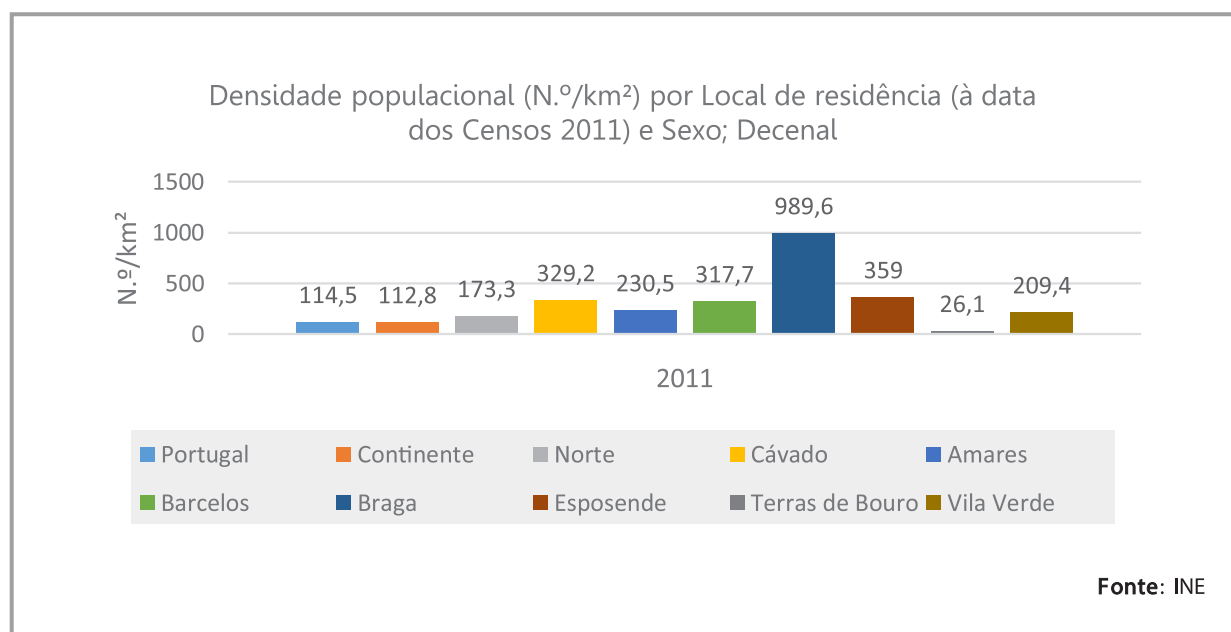


IMAGEM 1: Densidade populacional

De acordo com o documento estratégico “Diagnóstico Social do Município de Barcelos”, realizado pelo Conselho Local de Ação Social de Barcelos (2015), em 2013, a revisão administrativa ordena Barcelos em 61 freguesias e união de freguesias, nos 378,9 Km², mantendo as 89 paróquias existentes. Segundo os últimos dados nos Censos de 2011, o concelho regista um total de 120.391 habitantes e uma densidade populacional de 317,74 hab./Km².

Comparativamente, as mulheres registam valores superiores aos dos homens, 51,59% e 48,41% respetivamente.

Situado no coração do Minho, Barcelos é banhado pelo Cávado, possuindo uma paisagem verde sublime, moldada por colinas graníticas, salpicadas por bosques, terrenos agrícolas e muitas vinhas.

Integra um vasto território dotado de uma certa unidade natural, assim como de uma história e identidade comum a todo o Minho.

O concelho, do ponto de vista económico, caracteriza-se pela sua vocação industrial aliada a uma forte tradição agrícola, onde predomina o setor agropecuário, sendo o maior produtor de leite nacional. Paralelamente, baseia a sua estrutura económica no comércio tradicional, na atividade artesanal, onde é reconhecido como Capital do Artesanato e berço do Galo de Barcelos, e no turismo.

Barcelos é limitado a norte pelos municípios de Viana do Castelo e Ponte de Lima, a leste por Vila Verde e Braga, a sueste por Vila Nova de Famalicão e pela Póvoa de Varzim e a oeste por Esposende.

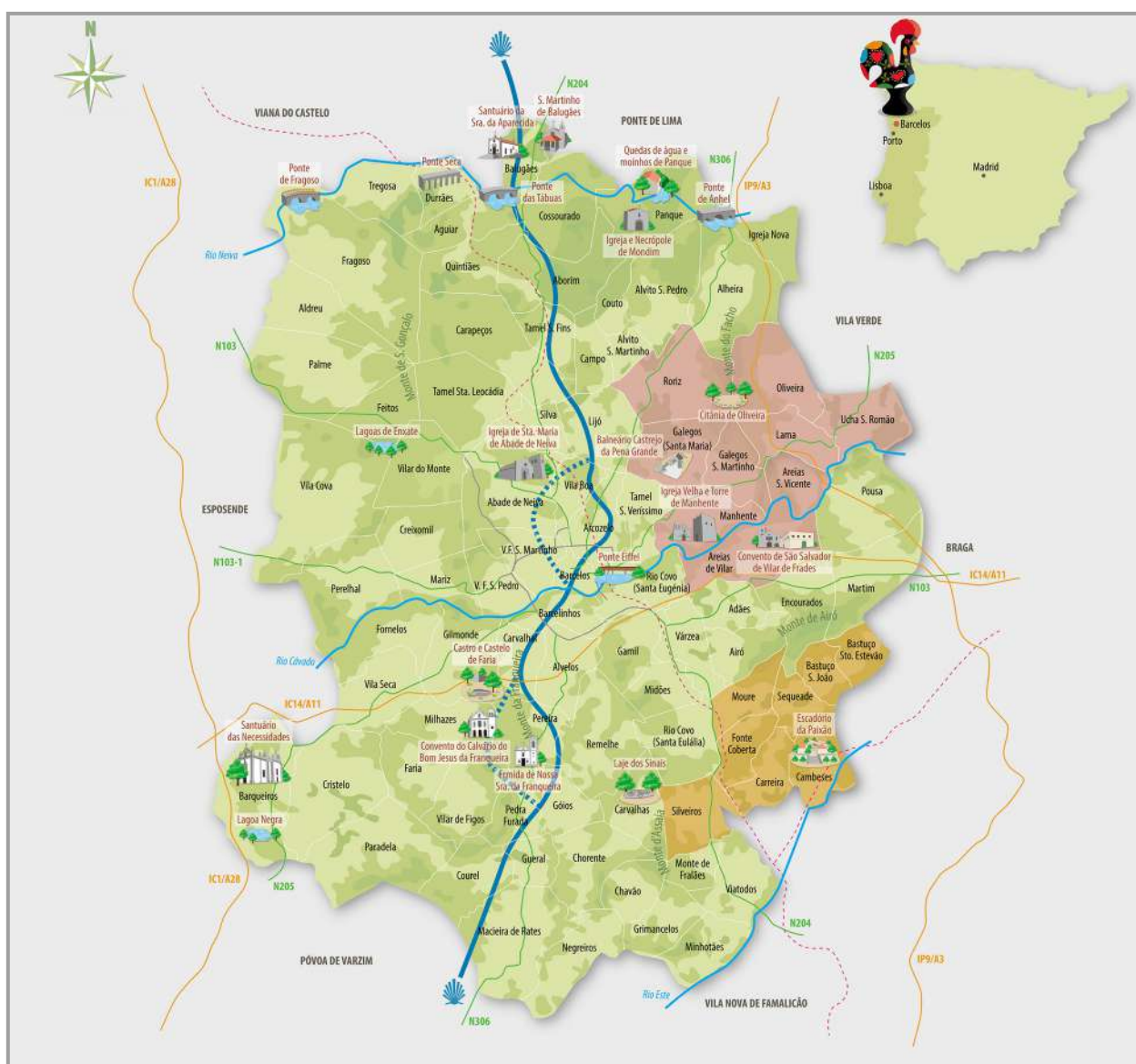


IMAGEM 2: Mapa do concelho de Barcelos

A situação demográfica do concelho de Barcelos revela realidades muito diversas, quer no que diz respeito ao número de residentes por freguesia, quer à densidade populacional e à variação da população em cada freguesia.

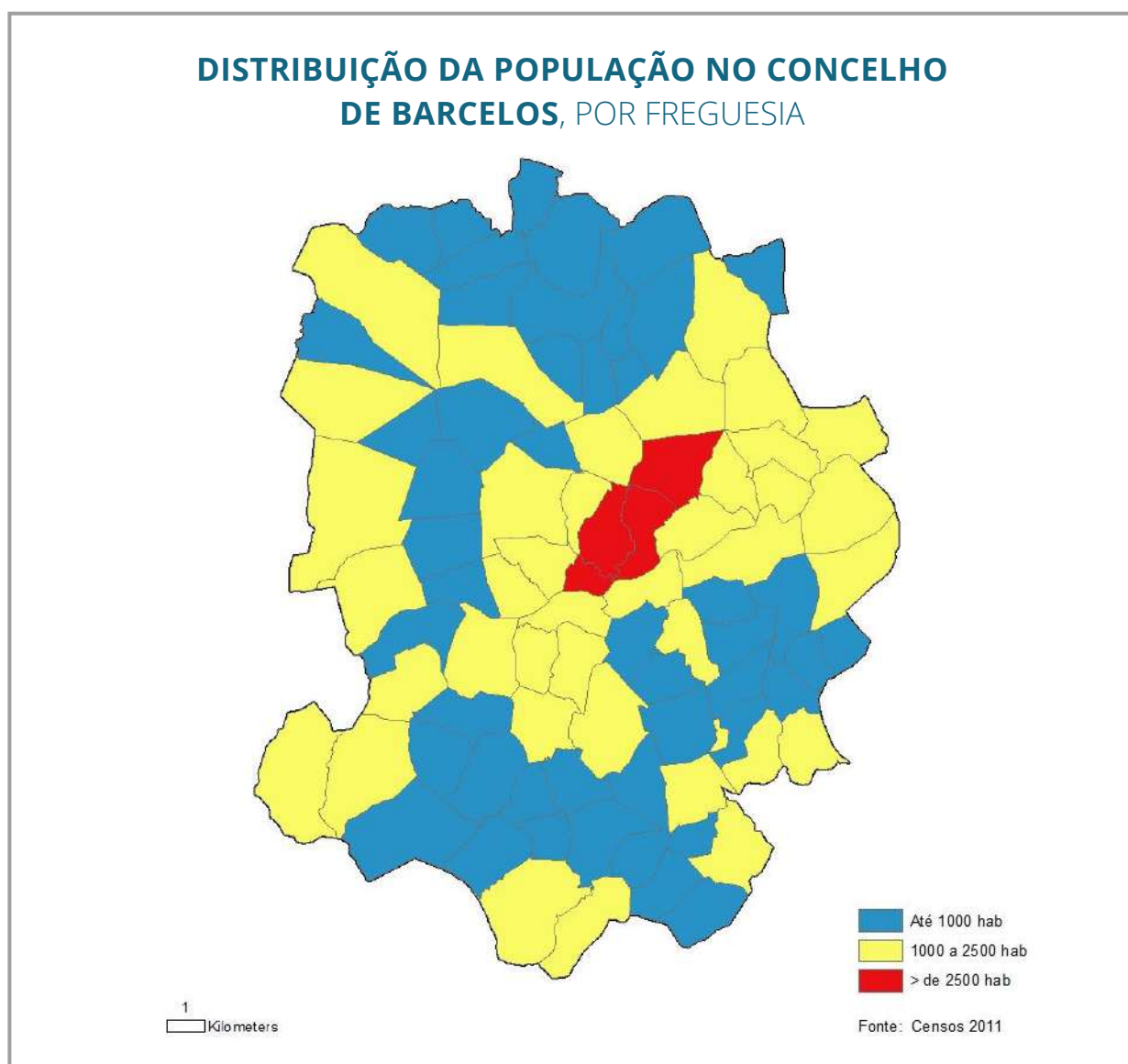


IMAGEM 3: Distribuição da população no concelho de Barcelos, por freguesia

Numa análise comparativa (INE, Censos 2011), segundo o documento estratégico “Diagnóstico Social do Município de Barcelos”, realizado pelo Conselho Local de Ação Social de Barcelos (2015), a população residente em 1991, 2001 e 2011 regista uma amplitude de residentes nas freguesias do concelho: existem 47 freguesias com população até 1.000 habitantes, 38 freguesias com população entre 1.000 e 2.500 habitantes, 4 freguesias com mais de 2.500 habitantes.

FREGUESIAS	POPULAÇÃO*
Abade de Neiva	2 024
Aborim	891
Adães	790
Airó	913
Aldreu	904
Alvelos	2 145
Arcozelo	12 840
Areias (S. Vicente)	1 014
Balugães	841
Barcelinhos	1 781
Barqueiros	1 957
Cambeses	1 300
Carapeços	2 277
Carvalho	1 391
Carvalhas	691
Cossourado	825
Cristelo	1 875
Fornelos	803
Fragoso	2 193
Galegos Santa Maria	2 987
Galegos São Martinho	1 930
Gilmonde	1 516
Lama	1 271
Lijó	2 306
Macieira de Rates	2 083
Manhente	1 703
Martim	2 375
Moure	925
Oliveira	1 004
Palme	1 073
Panque	680
Paradela	850
Pereira	1 318
Perelhal	1 749
Pousa	2 272
Remelhe	1 309
Rio Côvo Santa Eugénia	1 483
Roriz	2 152
Silva	913
Tamel São Veríssimo	3 025
Ucha	1 420
Várzea	1 904

FREGUESIAS	POPULAÇÃO*
Vila Seca	1 197
União das Freguesias de Alheira e Igreja Nova	1 456
União das Freguesias de Alvito (São Pedro e São Martinho) e Couto	1 438
União das Freguesias de Areias de Vilar e Encourados	1 879
União das Freguesias de Barcelos, Vila Boa e Vila Frescainha (São Martinho e São Pedro)	11 108
União das Freguesias de Campo e Tamel (São Pedro Fins)	1 521
União das Freguesias de Carreira e Fonte Coberta	2 033
União das Freguesias de Chorente, Góios, Courel, Pedra Furada e Gual	2 568
União das Freguesias de Creixomil e Mariz	1 208
União das Freguesias de Durrães e Tregosa	1 409
União das Freguesias de Gamil e Midões	1 386
União das Freguesias de Milhazes, Vilar de Figos e Faria	2 066
União das Freguesias de Negreiros e Chavão	2 364
União das Freguesias de Quintiães e Aguiar	1 190
União das Freguesias de Sequeade e Bastuço (São João e Santo Estêvão)	1 916
União das Freguesias de Silveiros e Rio Covo (Santa Eulália)	2 151
União das Freguesias de Tamel (Santa Leocádia) e Vilar do Monte	1 420
União das Freguesias de Viatodos, Grimancelos, Minhotães e Monte Fralães	3 814
União das Freguesias de Vila Cova e Feitos	2 564
TOTAL	120 391

*Dados Censos 2011

TABELA 1: Número de habitantes por freguesia

A tabela apresentada representa a distribuição da população residente no concelho de Barcelos, pelas freguesias e união de freguesia, conforme a revisão administrativa de 2013, saliente que os dados indicados fazem referência aos Censos 2011, onde existiam 89 freguesias e em 2013 passaram a 61 freguesias.

PARTE III

**CARATERIZAÇÃO
DAS INSTALAÇÕES
DESPORTIVAS DO
CONCELHO**

CARATERIZAÇÃO DAS INSTALAÇÕES DESPORTIVAS DO CONCELHO

O Concelho de Barcelos possui 229 (duzentas e vinte e nove) instalações desportivas correspondendo a 8 (oito) tipologias diferentes (Grande Campo, Pequeno Campo, Pavilhão Desportivo, Piscina, Sala de Desporto, Parque de Fitness, Monodisciplinares e Especiais para o Espetáculo).

INSTALAÇÕES DESPORTIVAS DO MUNICÍPIO DE BARCELOS

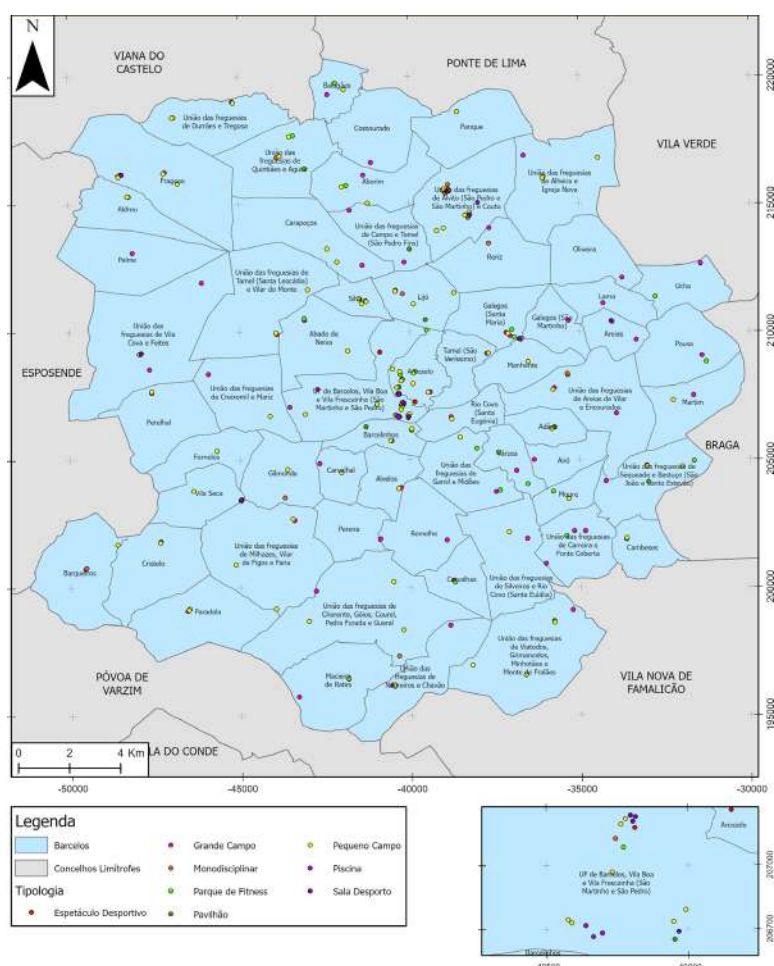


IMAGEM 4: Mapa geral das instalações desportivas do concelho de Barcelos

Tendo por base o levantamento e caracterização das instalações desportivas e recreativas existentes no concelho de Barcelos, conforme a imagem apresentada, podemos observar uma grande mancha no centro do concelho, diminuindo o número de instalações conforme nos vamos deslocando para as zonas periféricas.

Ressalva-se que nestes mapas surgem todas as instalações desportivas, independentemente da sua origem privada ou pública.

NÚMERO DE INSTALAÇÕES DESPORTIVAS POR TIPOLOGIAS

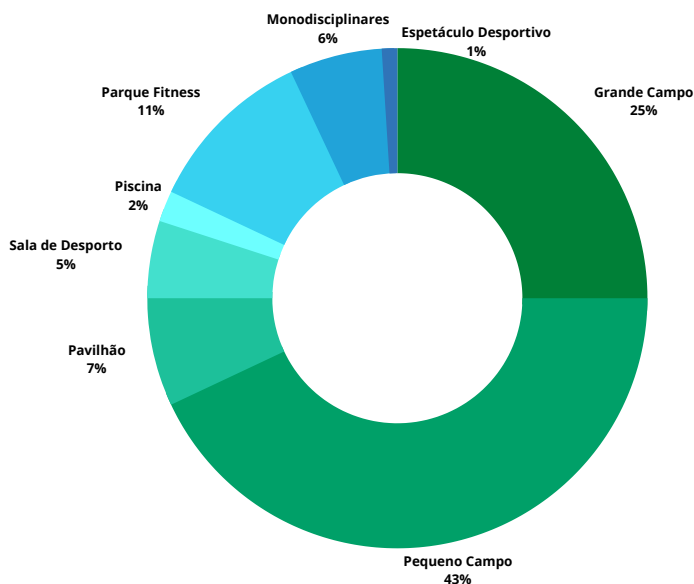


GRÁFICO 1: Número de Instalações Desportivas por Tipologia

Ao nível da distribuição das 229 instalações desportivas existentes no concelho de Barcelos pelas tipologias, observa-se que as instalações mais representativas do concelho são os chamados pequenos campos, que correspondem a 43% dos equipamentos, seguidos pelos grandes campos com 25% das instalações.

Estes valores são distribuídos da seguinte forma:

- 58 Grandes Campos;
- 98 Pequenos Campos;
- 16 Pavilhões Desportivos;
- 12 Salas de Desporto;
- 4 Piscinas;
- 13 Monodisciplinares;
- 25 Parques de Fitness;
- 3 Especiais para Espetáculo Desportivo.

ESTADO GERAL DE CONSERVAÇÃO

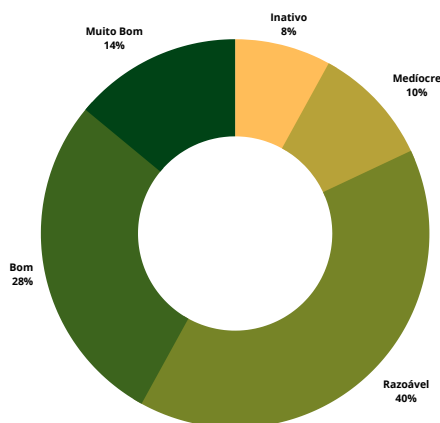


GRÁFICO 2: Estado Geral de Conservação das Instalações Desportivas

Relativamente ao estado de conservação das instalações existentes, 40% das mesmas encontram-se em estado Razoável, sendo que 28% correspondem ao estado Bom de conservação e 14% ao estado Muito Bom, assegurando, assim, que cerca de 82% das instalações desportivas do concelho de Barcelos apresentam-se num estado de conservação geral bastante aceitável para a prática de desporto.

TIPO DE COBERTURA

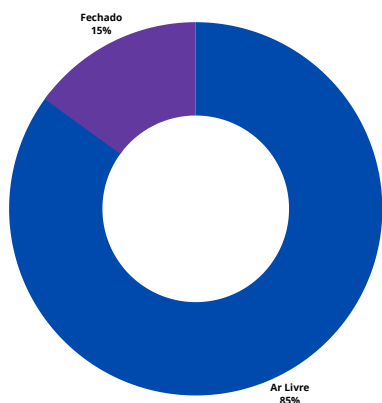


GRÁFICO 3: Tipo de Cobertura das Instalações Desportivas

TIPO DE SOLO

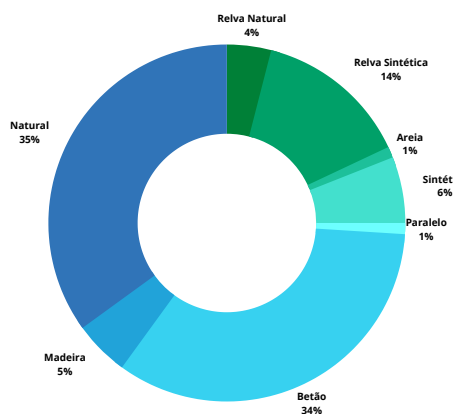


GRÁFICO 4: Tipo Solo das Instalações Desportivas

No que diz respeito às instalações desportivas ao ar livre e fechadas, o concelho de Barcelos possui 85% das suas instalações desportivas ao ar livre, contando também com 15% das mesmas simplesmente ou totalmente fechadas, tal como verificado no gráfico apresentado.

Analisando o gráfico referente ao tipo de solo, observa-se que 35%, correspondente a 80 instalações desportivas, têm piso natural, seguindo-se de 34%, correspondente a 79 instalações desportivas, com solo em betão e 14%, correspondente a 32 instalações desportivas, com piso em relvado sintético, sendo que 10 instalações, correspondente a 4% das instalações desportivas existentes no concelho de Barcelos, possuem relvado natural.

INSTALAÇÕES DESPORTIVAS INSERIDAS EM ESTABELECIMENTOS DE ENSINO

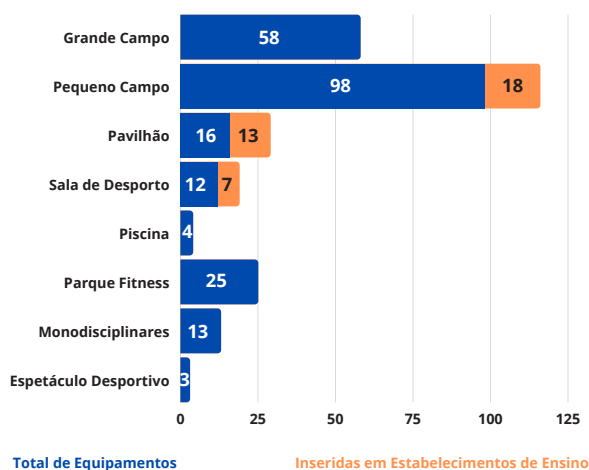


GRÁFICO 5: Instalações Desportivas inseridas em Estabelecimentos de Ensino

Ao nível da gestão das instalações desportivas, nomeadamente as inseridas em estabelecimentos de ensino, verifica-se que dos 98 Pequenos Campos existentes, 18 estão inseridos em estabelecimentos de ensino, seguindo-se de 13 Pavilhões Desportivos dos 16 existentes, podendo-se concluir que, a maior cota das instalações pertence a entidades públicas.

INSTALAÇÕES DESPORTIVAS INSERIDAS EM INSTALAÇÕES PRIVADAS

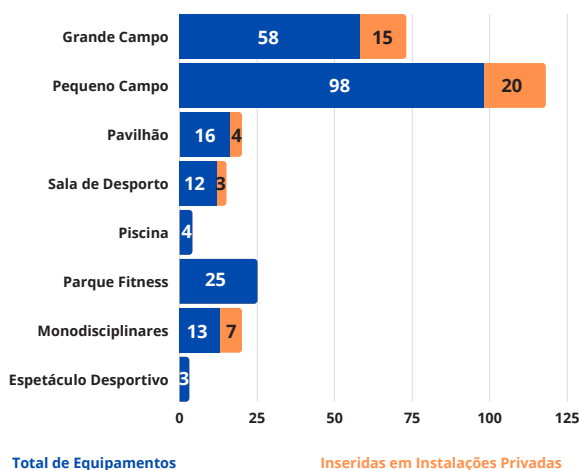


GRÁFICO 6: Instalações Desportivas inseridas em Instalações Privadas

Relativamente à gestão das instalações desportivas inseridas em Instituições Privadas, observa-se que dos 98 Pequenos Campos existentes, 20 estão inseridos em instituições privadas, seguindo-se de 15 Grandes Campos dos 58 existentes, podendo-se concluir que, a maior cota das infraestruturas pertence a entidades públicas.

1. DISTRIBUIÇÃO DA ÁREA DESPORTIVA ÚTIL (ADU) POR FREGUESIA

Considera-se Área Desportiva Útil (ADU) toda a área usada na prática desportiva, acrescida das áreas de segurança. O critério que se tem vindo a adotar baseia-se na atribuição de uma quota global de 4m² de superfície desportiva útil por habitante.

Este critério advém de recomendações do Conselho da Europa e do Conselho Internacional para a Educação Física e o Desporto. Este valor foi adotado por Portugal e, atualmente, a Direção Geral de Ordenamento do Território e Desenvolvimento Urbano (DGOTDU) juntamente com o Instituto Português do Desporto e Juventude (IPDJ) continuam a recomendar este valor como modelo.

Com base nos Censos efetuados no ano de 2011, o concelho de Barcelos possui um total de 120,391 habitantes e cruzando este valor com a área desportiva útil (ADU) das 229 instalações desportivas, indica-nos que o índice de área desportiva útil/população é de **5,41m² ADU/hab.**, classificando o concelho de Barcelos como bem equipado ao nível de instalações desportivas e recreativas, conforme podemos observar na tabela seguinte.

Freguesias	População (Censos 2011)	Área (Km ²)	Densidade (hab/km ²)	Área Total ADU (m ²)	ADU (m ² /hab)
Abade de Neiva	2 024	7,5	269,9	7 396	3,7
Aborim	891	6,18	144,2	6 220	7,0
Adães	790	2,69	293,7	1 608	2,0
Airó	913	3,02	302,3	5 510	6,0
Aldreu	904	4,8	188,3	1 937	2,1
Alvelos	2 145	3,38	634,6	7 066	3,3
Arcozelo	12 840	3,44	3732,6	29 133	2,3
Areias (S. Vicente)	1 014	2,51	404	8 337	8,2
Balugães	841	2,73	308,1	6 130	7,3
Barcelinhos	1 781	2,76	645,3	8 382	4,7
Barqueiros	1 957	8,07	242,5	8 331	4,3
Cambeses	1 300	3,31	392,7	6 730	5,2
Carapeços	2 277	8,12	280,4	8 530	3,7
Carvalhal	1 391	2,58	539,1	6 224	4,5
Carvalhas	691	3,49	197,4	5 950	8,6
Cossourado	825	6,44	128,1	4 641	5,6
Cristelo	1 875	7,71	242,9	7 545	4,0
Fornelos	803	4,29	187,2	1 300	1,6
Fragoso	2 193	12,59	174,2	11 153	5,1
Galegos Santa Maria	2 987	4,59	650,8	12 380	4,1
Galegos São Martinho	1 930	3,12	618,6	6 400	3,3
Gilmonde	1 516	5,58	271,7	54 030	35,6
Lama	1 271	3,27	388,7	4 800	3,8
Lijó	2 306	4,42	521,7	11 395	4,9
Macieira de Rates	2 083	7,85	265,4	5 541	2,7
Manhente	1 703	3,91	435,5	4 770	2,8
Martim	2 375	5,32	446,4	6 416	2,7
Moure	925	2,54	364,2	1 266	1,4

Freguesias	População (Censos 2011)	Área (Km ²)	Densidade (hab/km ²)	Área Total ADU (m ²)	ADU (m ² /hab)
Oliveira	1 004	5,46	183,9	5 300	5,3
Palme	1 073	8,31	129	3 960	3,7
Panque	680	6,29	108,1	1 125	1,7
Paradela	850	8,36	101,7	8 190	9,6
Pereira	1 318	3,85	342,3	6 448	4,9
Perelhal	1 749	6,8	257,2	7 152	4,1
Pousa	2 272	6,63	342,7	6 950	3,1
Remelhe	1 309	6,12	213,9	6 180	4,7
Rio Côvo Santa Eugénia	1 483	3,13	473,8	5 488	3,7
Roriz	2 152	6,53	329,6	17 000	7,9
Silva	913	2,18	418,8	3 369	3,7
Tamel São Veríssimo	3 025	3,33	908,4	7 625	2,5
Ucha	1 420	4,27	332,6	5 116	3,6
Várzea	1 904	2,95	645,4	6 055	3,2
Vila Seca	1 197	4,34	275,8	5 126	4,3
União das Freguesias de Alheira e Igreja Nova	1 456	10,17	143,2	6 080	4,2
União das Freguesias de Alvito (São Pedro e São Martinho) e Couto	1 438	8,54	168,4	57 257	39,8
União das Freguesias de Areias de Vilar e Encourados	1 879	10,17	184,9	21 216	11,3
União das Freguesias de Barcelos, Vila Boa e Vila Frescainha (São Martinho e São Pedro)	11 108	9,3	1194,4	66 155	6,0
União das Freguesias de Campo e Tamel (São Pedro Fins)	1 521	4,81	316,2	11 664	7,7
União das Freguesias de Carreira e Fonte Coberta	2 033	5,29	384,3	10 996	5,4
União das Freguesias de Chorente, Góios, Courel, Pedra Furada e Gual	2 568	16,09	159,6	21 366	8,3
União das Freguesias de Creixomil e Mariz	1 208	6,98	173,1	9 150	7,6
União das Freguesias de Durrães e Tregosa	1 409	6,73	209,4	7 736	5,5
União das Freguesias de Gamil e Midões	1 386	5,84	237,7	5 750	4,1
União das Freguesias de Milhazes, Vilar de Figos e Faria	2 066	12,14	170	8 307	4,0
União das Freguesias de Negreiros e Chavão	2 364	6,96	339,2	12 320	5,2
União das Freguesias de Quintiães e Aguiar	1 190	7,36	161,7	9 469	8,0
União das Freguesias de Sequeade e Bastuço (São João e Santo Estêvão)	1 916	6,34	302,2	11 320	5,9
União das Freguesias de Silveiros e Rio Covo (Santa Eulália)	2 151	8,23	261	11 660	5,4
União das Freguesias de Tamel (Santa Leocádia) e Vilar do Monte	1 420	11,06	128,4	8 260	5,8
União das Freguesias de Viatodos, Grimancelos, Minhotães e Monte Fralães	3 814	12,4	307,6	15 116	4,0
União das Freguesias de Vila Cova e Feitos	2 564	15,73	163	13 838	5,4
Total	120 391	378,9	317,7	651 865	5,41

TABELA 2: Índice de Área Desportiva Útil por habitante no concelho de Barcelos

PARTE IV

CARATERIZAÇÃO DAS INSTALAÇÕES DESPORTIVAS POR FREGUESIA



FREGUESIA DE ABADE DE NEIVA

População (Censos 2011)	Área (Km ²)	Densidade (hab/km ²)	N.º Instalações	ADU Coberta (m ²)	ADU Descoberta (m ²)
2 024	7,50	269,90	3	-	7 396

TIPOLOGIA	ÁREA (m ²)	ADU (m ² /hab)
Grande Campo	6 615	3,27
Parque de Fitness	40	0,02
Ringue	741	0,37
TOTAL	7 396	3,70

TABELA 3: Dados da Freguesia de Abade de Neiva

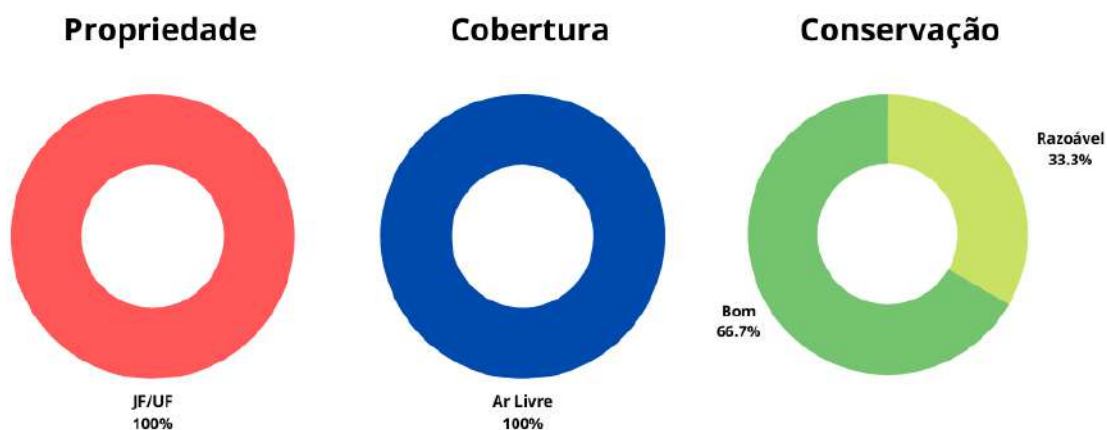


GRÁFICO 7: Caracterização das Instalações Desportivas de Abade de Neiva

A Freguesia de Abade de Neiva localiza-se no centro do concelho de Barcelos, sendo que as três instalações desportivas existentes perfazem uma área total de 7 396m², indicando um Índice de Área Desportiva Útil (ADU) de 3,7m²/hab., valor este que se encontra abaixo do índice de referência a nível nacional e europeu de 4m²/hab., (superfície desportiva útil por habitante, segundo a DGOTDU) para uma população de 2 024 habitantes.

O Campo de Futebol de 11 representa a principal instalação desportiva da freguesia, de âmbito público, destinando-se exclusivamente à modalidade de futebol. Tipologicamente, as instalações desta freguesia classificam-se como Instalações Desportivas de Base Recreativa, nomeadamente o Parque de Fitness e as restantes, o Grande Campo e o Ringue, como Instalações Desportivas de Base Formativa.



FREGUESIA DE ABORIM

População (Censos 2011)	Área (Km ²)	Densidade (hab/km ²)	N.º Instalações	ADU Coberta (m ²)	ADU Descoberta (m ²)
891	6,18	144,20	3	-	6 220

TIPOLOGIA	ÁREA (m ²)	ADU (m ² /hab)
Grande Campo	4 680	5,25
Parque de Fitness	800	0,89
Polidesportivo	740	0,83
TOTAL	6 220	7,00

TABELA 4: Dados da Freguesia de Aborim

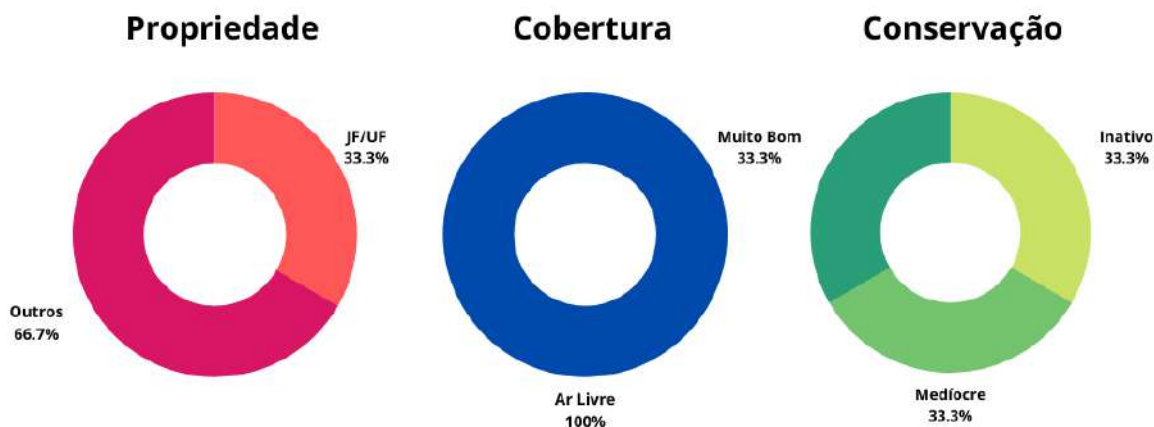


GRÁFICO 8: Caracterização das Instalações Desportivas de Aborim

A Freguesia de Aborim localiza-se na periferia do concelho de Barcelos, sendo que as três instalações desportivas existentes perfazem uma área total de 6 220m², indicando um Índice de Área Desportiva Útil (ADU) de 7,0m²/hab., valor este que se encontra acima do índice de referência a nível nacional e europeu de 4m²/hab., (superfície desportiva útil por habitante, segundo a DGOTDU) para uma população de 891 habitantes.

O Campo de Futebol de 11 representa a principal instalação desportiva da freguesia, de âmbito público, destinando-se exclusivamente à modalidade de futebol. Tipologicamente, as instalações desta freguesia classificam-se como Instalações Desportivas de Base Recreativa, nomeadamente o Parque de Fitness e as restantes, o Grande Campo e o Polidesportivo, como Instalações Desportivas de Base Formativa.



FREGUESIA DE ADÃES

População (Censos 2011)	Área (Km ²)	Densidade (hab/km ²)	N.º Instalações	ADU Coberta (m ²)	ADU Descoberta (m ²)
790	2,69	293,70	2	1 008	600

TIPOLOGIA	ÁREA (m ²)	ADU (m ² /hab)
Pavilhão	1 008	1,27
Pequeno Campo	600	0,76
TOTAL	1 608	2,03

TABELA 5: Dados da Freguesia de Adães

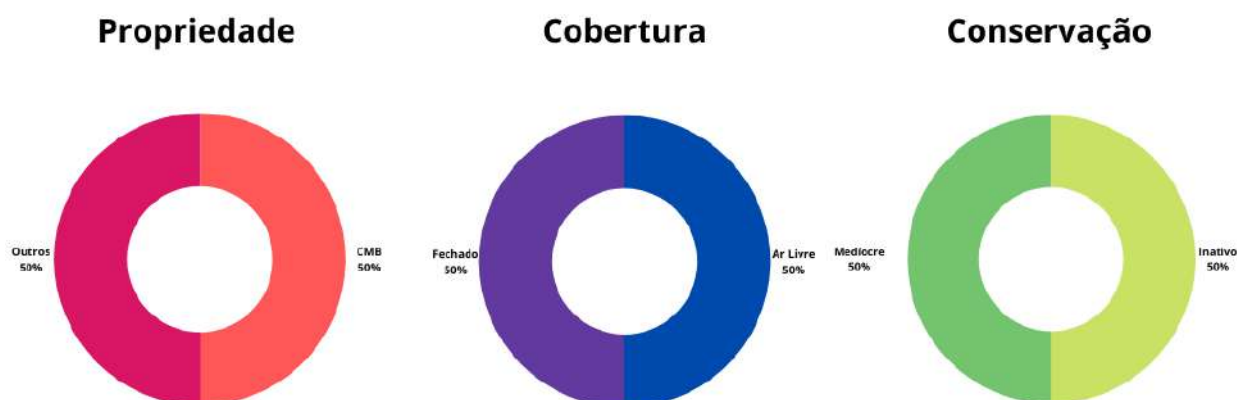


GRÁFICO 9: Caracterização das Instalações Desportivas de Adães

A Freguesia de Adães localiza-se a este do concelho de Barcelos, sendo que as duas instalações desportivas existentes perfazem uma área total de 1 608m², indicando um Índice de Área Desportiva Útil (ADU) de 2,0m²/hab., valor este que se encontra abaixo do índice de referência a nível nacional e europeu de 4m²/hab., (superfície desportiva útil por habitante, segundo a DGOTDU) para uma população de 790 habitantes.

O Pequeno Campo da Escola Básica de Adães representa a principal instalação desportiva da freguesia e de âmbito escolar, contudo o Pavilhão Desportivo ainda se encontra em fase de conclusão à data da elaboração deste documento. Tipologicamente, as instalações desta freguesia classificam-se como Instalações Desportivas de Base Formativa.



FREGUESIA DE AIRÓ

População (Censos 2011)	Área (Km ²)	Densidade (hab/km ²)	N.º Instalações	ADU Coberta (m ²)	ADU Descoberta (m ²)
913	3,02	302,30	1	-	5 510

TIPOLOGIA	ÁREA (m ²)	ADU (m ² /hab)
Grande Campo	5 510	6,00
TOTAL	5 510	6,00

TABELA 6: Dados da Freguesia de Airó

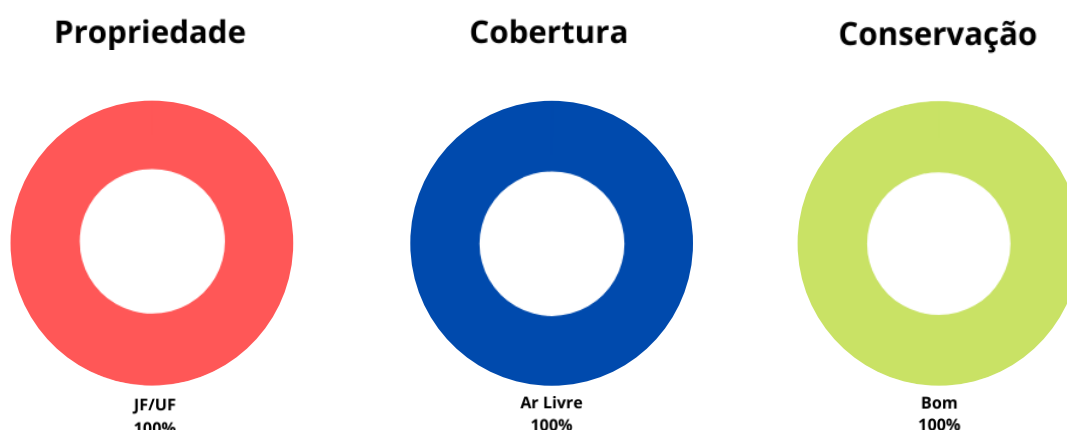


GRÁFICO 10: Caracterização das Instalações Desportivas de Airó

A Freguesia de Airó localiza-se a este do concelho de Barcelos, sendo que a única instalação desportiva existente perfaz uma área total de 5 510m², indicando um Índice de Área Desportiva Útil (ADU) de 6,0m²/hab., valor este que se encontra acima do índice de referência a nível nacional e europeu de 4m²/hab., (superfície desportiva útil por habitante, segundo a DGOTDU) para uma população de 913 habitantes.

O Campo de Futebol de 11 representa a única instalação desportiva da freguesia, propriedade da Junta de Freguesia, de âmbito público, destinando-se exclusivamente à modalidade de futebol. Tipologicamente, esta instalação classifica-se como Instalação Desportiva de Base Formativa.



FREGUESIA DE ALDREU

População (Censos 2011)	Área (Km ²)	Densidade (hab/km ²)	N.º Instalações	ADU Coberta (m ²)	ADU Descoberta (m ²)
904	4,80	188,30	2	-	1 937

TIPOLOGIA	ÁREA (m ²)	ADU (m ² /hab)
Pequeno Campo	1 176	1,30
Polidesportivo	761	0,84
TOTAL	1 937	2,14

TABELA 7: Dados da Freguesia de Aldreu

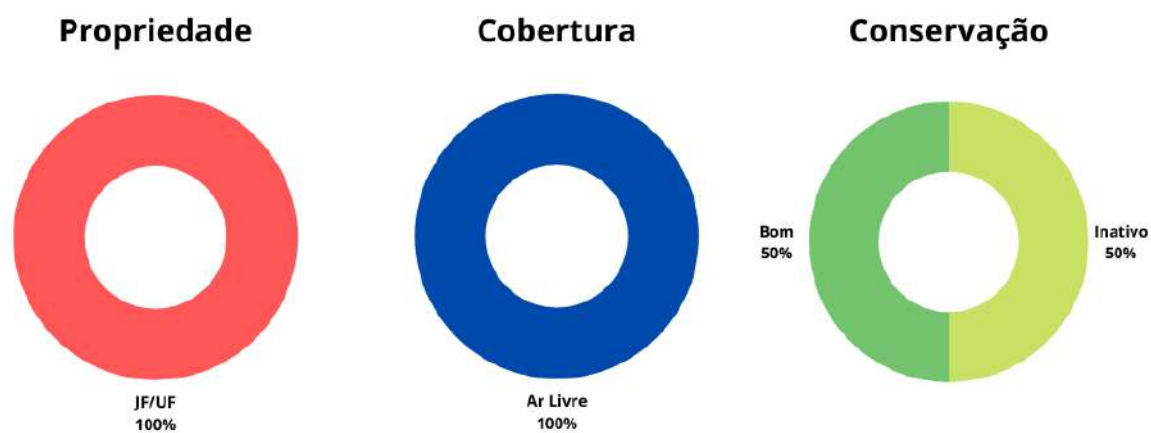


GRÁFICO 11: Caracterização das Instalações Desportivas de Aldreu

A Freguesia de Aldreu localiza-se a noroeste do concelho de Barcelos, sendo que as duas instalações desportivas existentes perfazem uma área total de 1 937m², indicando um Índice de Área Desportiva Útil (ADU) de 2,1m²/hab., valor este que se encontra abaixo do índice de referência a nível nacional e europeu de 4m²/hab., (superfície desportiva útil por habitante, segundo a DGOTDU) para uma população de 904 habitantes.

O Polidesportivo, propriedade da Junta de Freguesia, representa a principal instalação desportiva da freguesia, de âmbito público, destinando-se especialmente à modalidade de futebol. Tipologicamente, as instalações desta freguesia classificam-se como como Instalações Desportivas de Base Formativa.



FREGUESIA DE ALVELOS

População (Censos 2011)	Área (Km ²)	Densidade (hab/km ²)	N.º Instalações	ADU Coberta (m ²)	ADU Descoberta (m ²)
2 145	3,38	634,60	2	-	7 066

TIPOLOGIA	ÁREA (m ²)	ADU (m ² /hab)
Grande Campo	6 344	2,95
Polidesportivo	722	0,33
TOTAL	7 066	3,30

TABELA 8: Dados da Freguesia de Alvelos

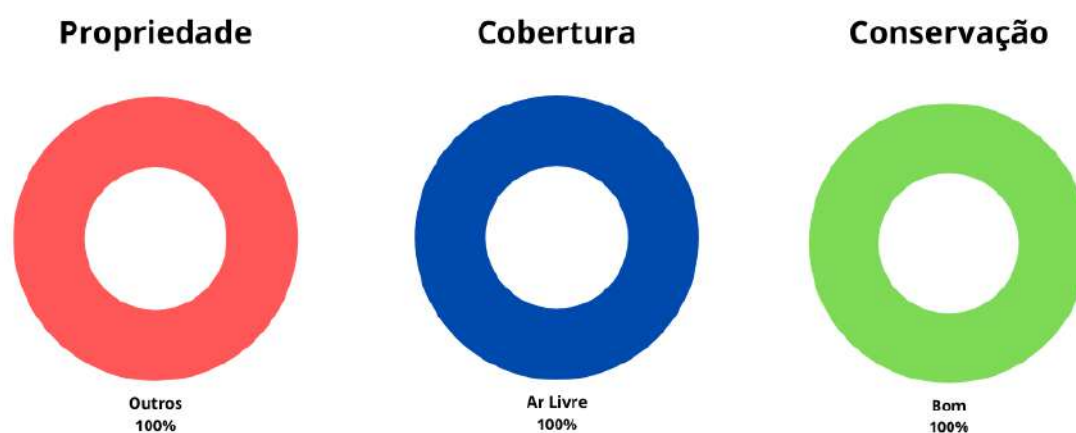


GRÁFICO 12: Caracterização das Instalações Desportivas de Alvelos

A Freguesia de Alvelos localiza-se no centro do concelho de Barcelos, sendo que as duas instalações desportivas existentes perfazem uma área total de 7 066m², indicando um Índice de Área Desportiva Útil (ADU) de 3,3m²/hab., valor este que se encontra abaixo do índice de referência a nível nacional e europeu de 4m²/hab., (superfície desportiva útil por habitante, segundo a DGOTDU) para uma população de 2 145habitantes.

O Campo de Futebol de 11, propriedade da Associação Recreativa e Cultural Águias de Alvelos, representa a principal instalação desportiva da freguesia, de âmbito privado, destinandose exclusivamente à modalidade de futebol. Tipologicamente, as instalações desta freguesia classificam-se como Instalações Desportivas de Base Formativa.



FREGUESIA DE ARCOZELO

População (Censos 2011)	Área (Km ²)	Densidade (hab/km ²)	N.º Instalações	ADU Coberta (m ²)	ADU Descoberta (m ²)
12 840	3,44	3 732,60	20	2 010	27 123

TIPOLOGIA	ÁREA (m ²)	ADU (m ² /hab)
Espetáculo Desportivo	6 825	0,53
Grande Campo	7 700	0,59
Parque de Fitness	300	0,02
Parque de Fitness	100	0,007
Parque de Fitness	72	0,005
Parque de Fitness	45	0,003
Pavilhão	820	0,06
Pavilhão	800	0,06
Pequeno Campo	1 700	0,13
Pequeno Campo	1 000	0,07
Pequeno Campo	750	0,05
Pequeno Campo	200	0,01
Polidesportivo	2 772	0,21
Polidesportivo	2 475	0,19
Polidesportivo	1 056	0,08
Polidesportivo	635	0,04
Polidesportivo	617	0,04
Polidesportivo	570	0,04
Sala de Desporto	390	0,03
Ringue	306	0,02
TOTAL	29 133	2,30

TABELA 9: Dados da Freguesia de Arcozelo

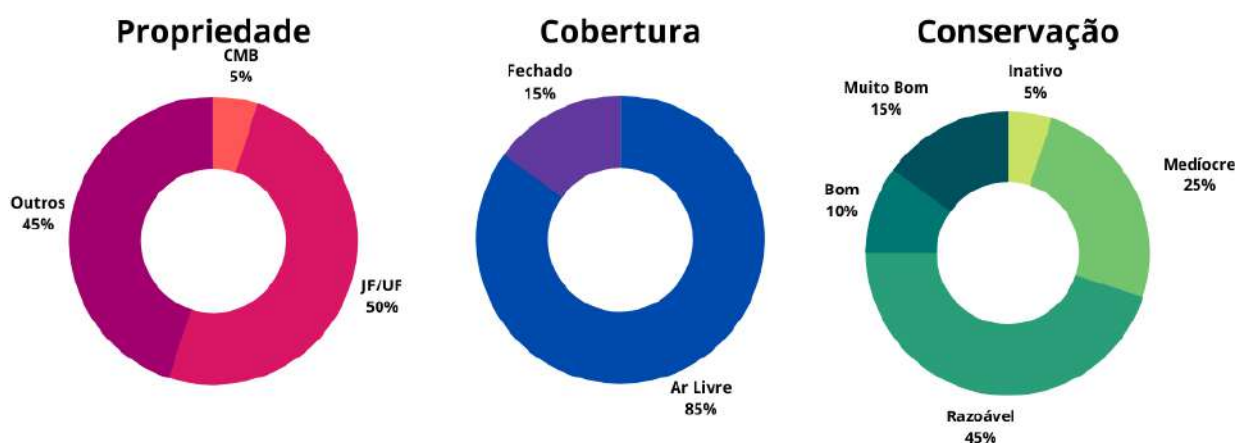


GRÁFICO 13: Caracterização das Instalações Desportivas de Arcozelo

A Freguesia de Arcozelo localiza-se no centro do concelho de Barcelos, sendo que as vinte instalações desportivas existentes perfazem uma área total de 29 1336m², indicando um Índice de Área Desportiva Útil (ADU) de 2,3m²/hab., valor este que se encontra abaixo do índice de referência a nível nacional e europeu de 4m²/hab., (superfície desportiva útil por habitante, segundo a DGOTDU) para uma população de 12 840 habitantes.

O Estádio Adelino Ribeiro Novo, propriedade da Câmara Municipal de Barcelos, representa a principal instalação desportiva da freguesia, de âmbito público, destinando-se exclusivamente à modalidade de futebol. Tipologicamente, a grande maioria das instalações desta freguesia classificam-se como Instalações Desportivas de Base Formativa e/ou Recreativa, porém o Estádio Adelino Ribeiro Novo classifica-se como uma Instalação Desportiva Especial para o Espetáculo Desportivo.



FREGUESIA DE AREIAS (S. VICENTE)

População (Censos 2011)	Área (Km ²)	Densidade (hab/km ²)	N.º Instalações	ADU Coberta (m ²)	ADU Descoberta (m ²)
1 014	2,51	404	3	747	8 337

TIPOLOGIA	ÁREA (m ²)	ADU (m ² /hab)
Grande Campo	7 590	7,48
Pavilhão	666	0,65
Sala de Desporto	81	0,07
TOTAL	8 337	8,20

TABELA 10: Dados da Freguesia de Areias (S. Vicente)

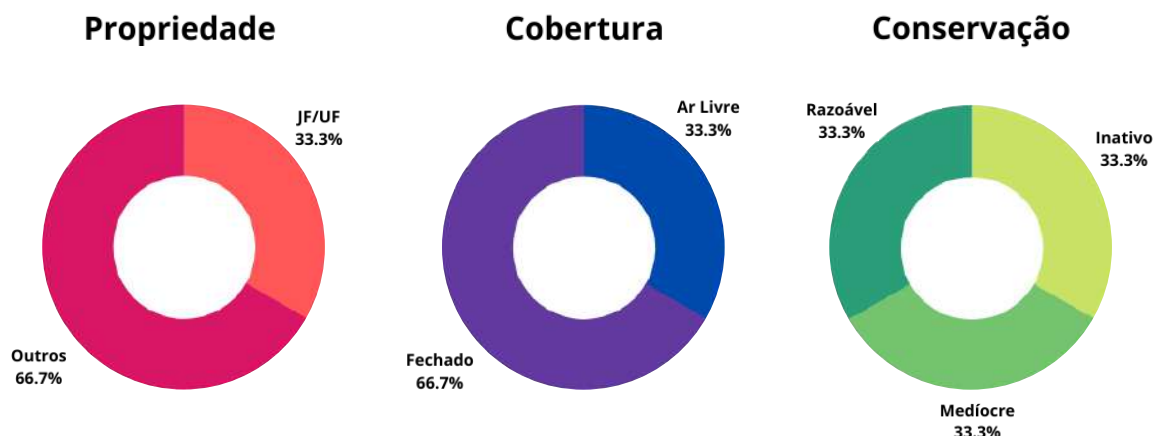


GRÁFICO 14: Caracterização das Instalações Desportivas de Areias (S. Vicente)

A Freguesia de Areias (S. Vicente) localiza-se a nordeste do concelho de Barcelos, sendo que as três instalações desportivas existentes perfazem uma área total de 8 337m², indicando um Índice de Área Desportiva Útil (ADU) de 8,2m²/hab., valor este que se encontra acima do índice de referência a nível nacional e europeu de 4m²/hab., (superfície desportiva útil por habitante, segundo a DGOTDU) para uma população de 1 014 habitantes.

O Pavilhão Desportivo, propriedade da Casa do Povo de Areias (S. Vicente), representa a principal instalação desportiva da freguesia, de âmbito privado, destinando-se à prática da modalidade de futsal. Tipologicamente, as instalações desta freguesia classificam-se como Instalações Desportivas de Base Formativa.



FREGUESIA DE BALUGÃES

População (Censos 2011)	Área (Km ²)	Densidade (hab/km ²)	N.º Instalações	ADU Coberta (m ²)	ADU Descoberta (m ²)
841	2,73	308,10	3	-	6 130

TIPOLOGIA	ÁREA (m ²)	ADU (m ² /hab)
Grande Campo	5 250	6,24
Parque de Fitness	120	0,14
Polidesportivo	760	0,90
TOTAL	6 130	7,30

TABELA 11: Dados da Freguesia de Balugães

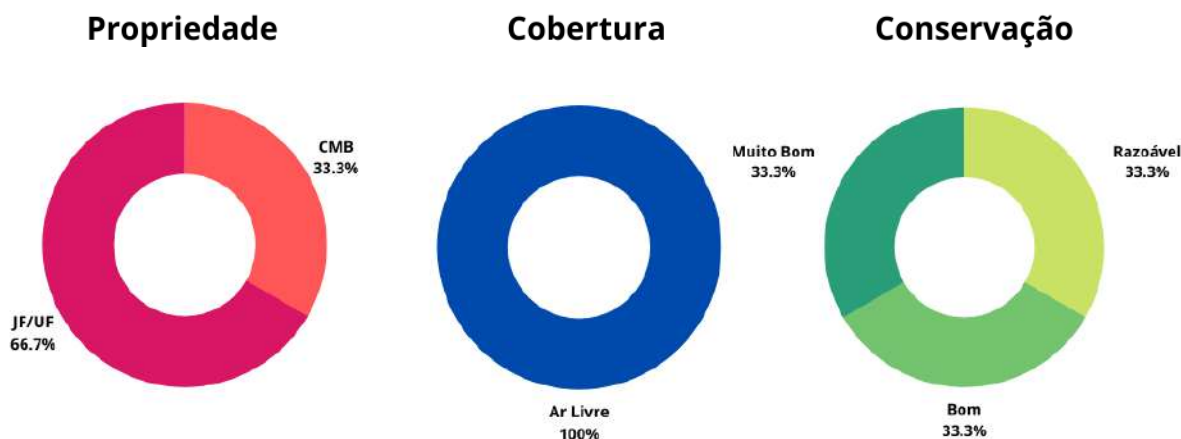


GRÁFICO 15: Caraterização das Instalações Desportivas de Balugães

A Freguesia de Balugães localiza-se a norte do concelho de Barcelos, sendo que as três instalações desportivas existentes perfazem uma área total de 6 130m², indicando um Índice de Área Desportiva Útil (ADU) de 7,3m²/hab., valor este que se encontra acima do índice de referência a nível nacional e europeu de 4m²/hab., (superfície desportiva útil por habitante, segundo a DGOTDU) para uma população de 841 habitantes.

O Campo de Futebol de 11, propriedade da Junta de Freguesia de Balugães, representa a principal instalação desportiva da freguesia, de âmbito público, destinando-se exclusivamente à modalidade de futebol. Tipologicamente, as instalações desta freguesia classificam-se como Instalações Desportivas de Base Formativa.



FREGUESIA DE BARCELINHOS

População (Censos 2011)	Área (Km ²)	Densidade (hab/km ²)	N.º Instalações	ADU Coberta (m ²)	ADU Descoberta (m ²)
1 781	2,76	645,30	5	2 830	5 552

TIPOLOGIA	ÁREA (m ²)	ADU (m ² /hab)
Pavilhão	1 050	0,58
Pavilhão	1 000	0,56
Pavilhão	780	0,43
Polidesportivo	3 500	1,96
Polidesportivo	2 052	1,15
TOTAL	8 382	4,70

TABELA 12: Dados da Freguesia de Barcelinhos

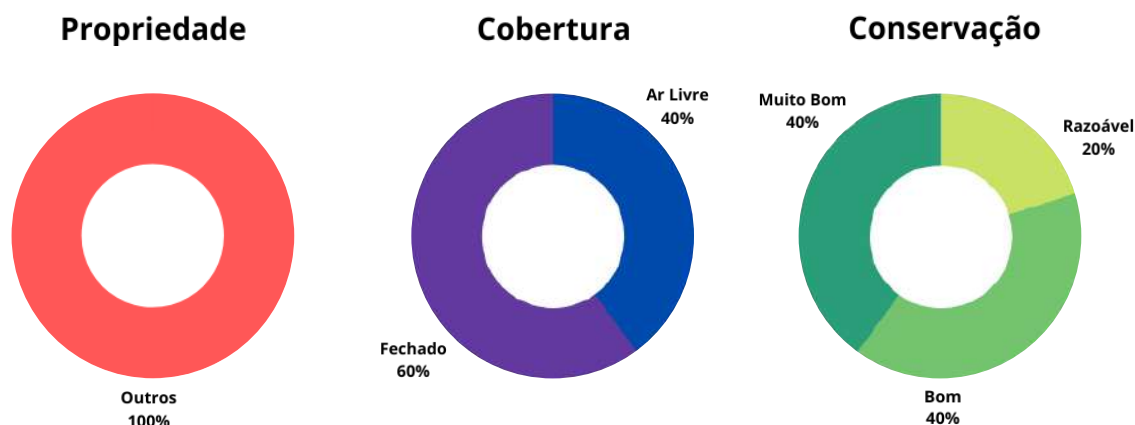


GRÁFICO 16: Caracterização das Instalações Desportivas de Barcelinhos

A Freguesia de Barcelinhos localiza-se no centro do concelho de Barcelos, sendo que as cinco instalações desportivas existentes perfazem uma área total de 8 382m², indicando um Índice de Área Desportiva Útil (ADU) de 4,7m²/hab., valor este que se encontra acima do índice de referência a nível nacional e europeu de 4m²/hab., (superfície desportiva útil por habitante, segundo a DGOTDU) para uma população de 1 781 habitantes.

O Pavilhão Gimnodesportivo da Escola Secundárias de Barcelinhos, propriedade da Câmara Municipal de Barcelos, representa a principal instalação desportiva da freguesia, de âmbito escolar, com cedência para utilização pública fora do horário letivo, destinando-se à prática de várias modalidades. Tipologicamente, as instalações desta freguesia classificam-se como Instalações Desportivas de Base Formativa.



FREGUESIA DE BARQUEIROS

População (Censos 2011)	Área (Km ²)	Densidade (hab/km ²)	N.º Instalações	ADU Coberta (m ²)	ADU Descoberta (m ²)
1 957	8,07	242,50	3	-	8 331

TIPOLOGIA	ÁREA (m ²)	ADU (m ² /hab)
Grande Campo	6 930	3,54
Monodisciplinar	681	0,34
Polidesportivo	720	0,36
TOTAL	8 331	4,30

TABELA 13: Dados da Freguesia de Barqueiros



GRÁFICO 17: Caracterização das Instalações Desportivas de Barcelos

A Freguesia de Barqueiros localiza-se a sudoeste do concelho de Barcelos, sendo que as três instalações desportivas existentes perfazem uma área total de 8 331m², indicando um Índice de Área Desportiva Útil (ADU) de 4,3m²/hab., valor este que se encontra acima do índice de referência a nível nacional e europeu de 4m²/hab., (superfície desportiva útil por habitante, segundo a DGOTDU) para uma população de 1 957habitantes.

O Campo de Futebol de 11 e o Circuito de Minigolfe, propriedade da Associação Necessidades Futebol Clube, representam as principais instalações desportivas da freguesia, de âmbito privado, destinando-se exclusivamente à modalidade de futebol e minigolfe. Tipologicamente, as instalações desta freguesia classificam-se como Instalações Desportivas de Base Formativa e o Circuito de Mini-golfe como Instalação Desportiva Monodisciplinar.



FREGUESIA DE CAMBESES

População (Censos 2011)	Área (Km ²)	Densidade (hab/km ²)	N.º Instalações	ADU Coberta (m ²)	ADU Descoberta (m ²)
1 300	3,31	392,70	2	-	6 730

TIPOLOGIA	ÁREA (m ²)	ADU (m ² /hab)
Grande Campo	5 890	4,53
Polidesportivo	840	0,64
TOTAL	6 730	5,20

TABELA 14: Dados da Freguesia de Cambeses

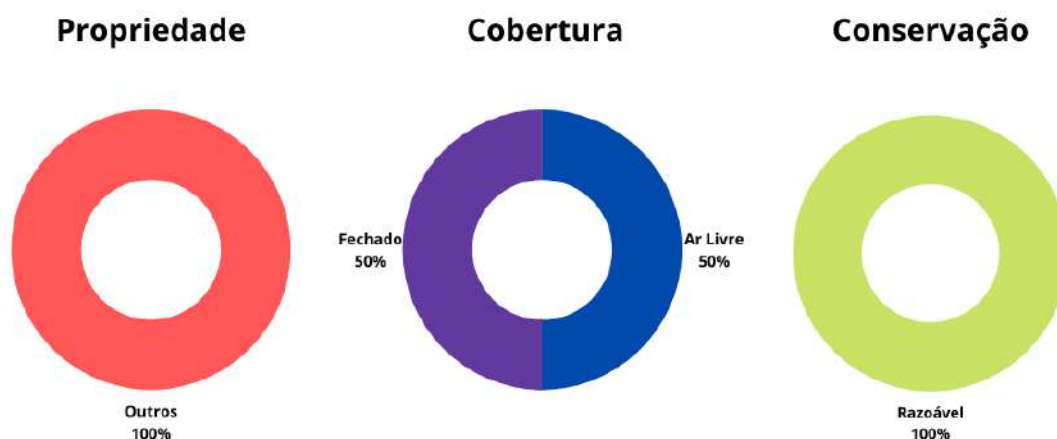


GRÁFICO 18: Caracterização das Instalações Desportivas de Cambeses

A Freguesia de Cambeses localiza-se a sudeste do concelho de Barcelos, sendo que as duas instalações desportivas existentes perfazem uma área total de 6 730m², indicando um Índice de Área Desportiva Útil (ADU) de 5,2m²/hab., valor este que se encontra acima do índice de referência a nível nacional e europeu de 4m²/hab., (superfície desportiva útil por habitante, segundo a DGOTDU) para uma população de 1 300 habitantes.

O Campo de Futebol de 11, propriedade da Associação Cultural Desportiva e Recreativa de Cambeses, representa a principal instalação desportiva da freguesia, de âmbito privado, destinando-se exclusivamente à modalidade de futebol. Tipologicamente, as instalações desta freguesia classificam-se como Instalações Desportivas de Base Formativa.



FREGUESIA DE CARAPEÇOS

População (Censos 2011)	Área (Km ²)	Densidade (hab/km ²)	N.º Instalações	ADU Coberta (m ²)	ADU Descoberta (m ²)
2 270	8,12	280,40	3	-	8 530

TIPOLOGIA	ÁREA (m ²)	ADU (m ² /hab)
Grande Campo	7 314	3,22
Polidesportivo	740	0,32
Polidesportivo	476	0,20
TOTAL	8 530	3,74

TABELA 15: Dados da Freguesia de Carapeços

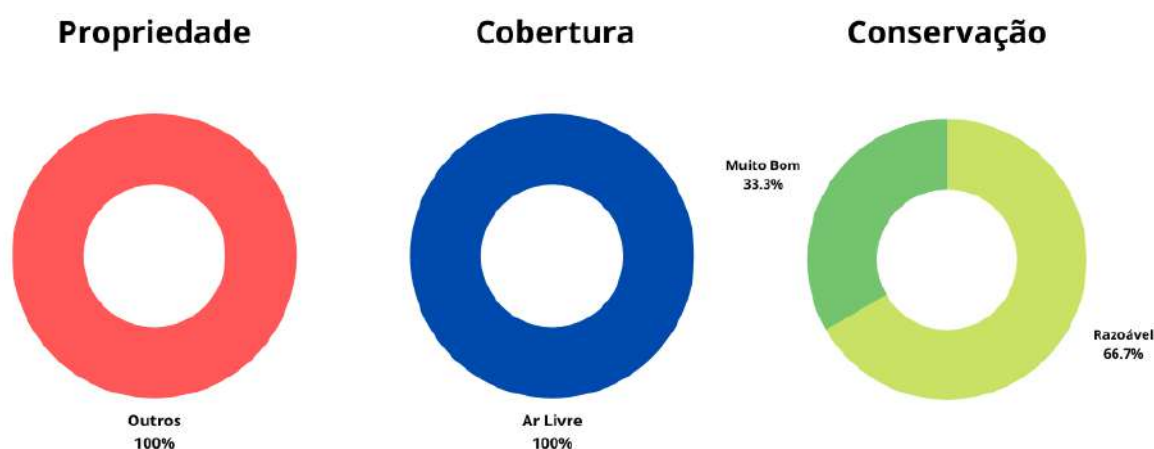


GRÁFICO 19: Caracterização das Instalações Desportivas de Carapeços

A Freguesia de Carapeços localiza-se a norte do concelho de Barcelos, sendo que as instalações desportivas existentes perfazem uma área total de 8 530m², indicando um Índice de Área Desportiva Útil (ADU) de 3,7m²/hab., valor este que se encontra abaixo do índice de referência a nível nacional e europeu de 4m²/hab., (superfície desportiva útil por habitante, segundo a DGOTDU) para uma população de 2 270 habitantes.

O Campo de Futebol de 11, propriedade da Junta de Freguesia de Carapeços, representa a principal instalação desportiva da freguesia, de âmbito público, destinando-se exclusivamente à modalidade de futebol. Tipologicamente, as instalações desta freguesia classificam-se como Instalações Desportivas de Base Formativa.



FREGUESIA DE CARVALHAL

População (Censos 2011)	Área (Km ²)	Densidade (hab/km ²)	N.º Instalações	ADU Coberta (m ²)	ADU Descoberta (m ²)
1 391	2,58	539,10	2	-	6224

TIPOLOGIA	ÁREA (m ²)	ADU (m ² /hab)
Grande Campo	5 264	3,78
Polidesportivo	960	0,69
TOTAL	6 224	4,50

TABELA 16: Dados da Freguesia de Carvalhal

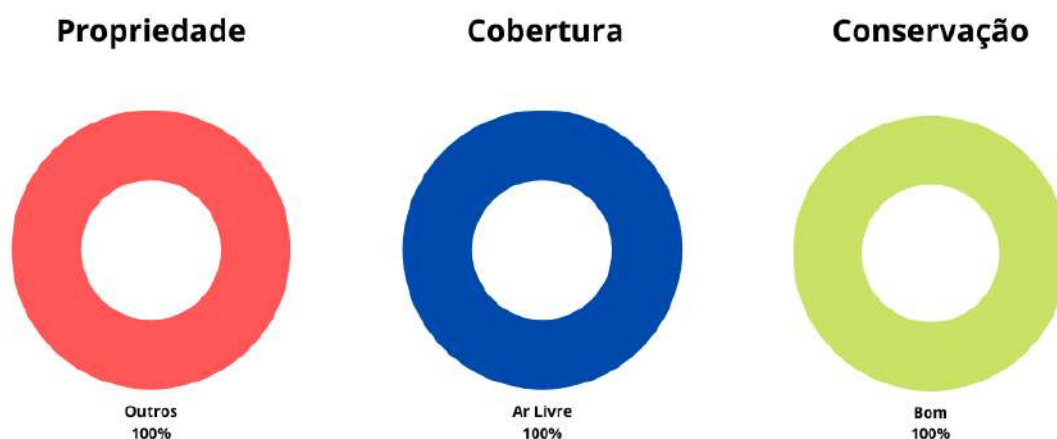


GRÁFICO 20: Caracterização das Instalações Desportivas de Carvalhal

A Freguesia de Carvalhal localiza-se no centro do concelho de Barcelos, sendo que as instalações desportivas existentes perfazem uma área total de 6 224m², indicando um Índice de Área Desportiva Útil (ADU) de 4,5m²/hab., valor este que se encontra acima do índice de referência a nível nacional e europeu de 4m²/hab., (superfície desportiva útil por habitante, segundo a DGOTDU) para uma população de 1 391 habitantes.

O Campo de Futebol de 11, propriedade da Associação Desportiva de Carvalhal, representa a principal instalação desportiva da freguesia, de âmbito privado, destinando-se exclusivamente à modalidade de futebol. Tipologicamente, as instalações desta freguesia classificam-se como Instalações Desportivas de Base Formativa.



FREGUESIA DE CARVALHAS

População (Censos 2011)	Área (Km ²)	Densidade (hab/km ²)	N.º Instalações	ADU Coberta (m ²)	ADU Descoberta (m ²)
691	3,49	197,40	2	-	5 950

TIPOLOGIA	ÁREA (m ²)	ADU (m ² /hab)
Grande Campo	5 800	8,39
Parque de Fitness	150	0,21
TOTAL	5 950	8,60

TABELA 17: Dados da Freguesia de Carvalhas

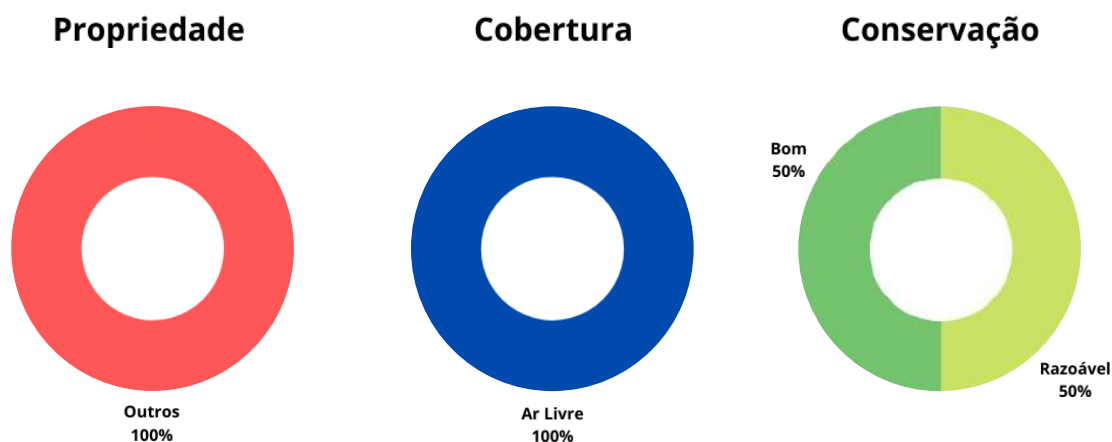


GRÁFICO 21: Caracterização das Instalações Desportivas de Carvalhas

A Freguesia de Carvalhas localiza-se a sul do concelho de Barcelos, sendo que as duas instalações desportivas existentes perfazem uma área total de 5 950m², indicando um Índice de Área Desportiva Útil (ADU) de 8,6m²/hab., valor este que se encontra acima do índice de referência a nível nacional e europeu de 4m²/hab., (superfície desportiva útil por habitante, segundo a DGOTDU) para uma população de 691 habitantes.

O Campo de Futebol de 11, propriedade da Junta de Freguesia de Carvalhas, representa a principal instalação desportiva da freguesia, de âmbito público, destinando-se exclusivamente à modalidade de futebol. Tipologicamente, as instalações desta freguesia classificam-se como Instalações Desportivas de Base Recreativa, nomeadamente o Parque de Fitness e o Grande Campo, como uma Instalação Desportiva de Base Formativa.



FREGUESIA DE COSSOURADO

População (Censos 2011)	Área (Km ²)	Densidade (hab/km ²)	N.º Instalações	ADU Coberta (m ²)	ADU Descoberta (m ²)
825	6,44	128,10	1	-	4 641

TIPOLOGIA	ÁREA (m ²)	ADU (m ² /hab)
Grande Campo	4 641	5,60
TOTAL	4 641	5,60

TABELA 18: Dados da Freguesia de Cossourado

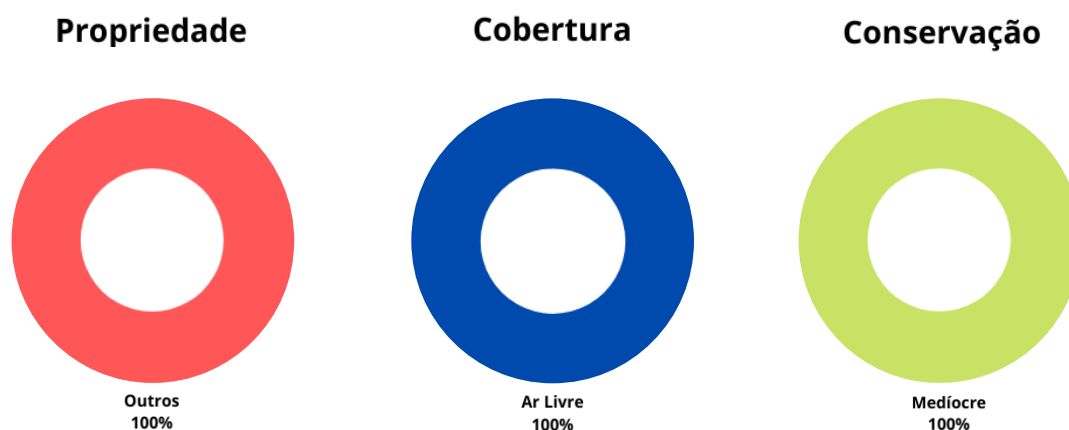


GRÁFICO 22: Caracterização das Instalações Desportivas de Cossourado

A Freguesia de Cossourado localiza-se no norte do concelho de Barcelos, sendo que a única instalação desportiva existente perfaz uma área total de 4 641 m², indicando um Índice de Área Desportiva Útil (ADU) de 5,6m²/hab., valor este que se encontra acima do índice de referência a nível nacional e europeu de 4m²/hab., (superfície desportiva útil por habitante, segundo a DGOTDU) para uma população de 825 habitantes.

O Campo de Futebol de 11, representa a única instalação desportiva da freguesia, de âmbito público, destinando-se exclusivamente à modalidade de futebol. Tipologicamente, a instalação desta freguesia classifica-se como Instalação Desportiva de Base Formativa.



FREGUESIA DE CRISTELO

População (Censos 2011)	Área (Km ²)	Densidade (hab/km ²)	N.º Instalações	ADU Coberta (m ²)	ADU Descoberta (m ²)
1 875	7,71	242,90	2	-	7 545

TIPOLOGIA	ÁREA (m ²)	ADU (m ² /hab)
Grande Campo	6 825	3,64
Pequeno Campo	720	0,38
TOTAL	7 545	4,02

TABELA 19: Dados da Freguesia de Cristelo




GRÁFICO 23: Caracterização das Instalações Desportivas de Cristelo

A Freguesia de Cristelo localiza-se a sudoeste do concelho de Barcelos, sendo que as duas instalações desportivas existentes perfazem uma área total de 7 545m², indicando um Índice de Área Desportiva Útil (ADU) de 4,0m²/hab., valor este que se encontra em linha com o índice de referência a nível nacional e europeu de 4m²/hab., (superfície desportiva útil por habitante, segundo a DGOTDU) para uma população de 1 875 habitantes.

O Campo de Futebol de 11, propriedade da Fábrica da Igreja Paroquial do Divino Salvador de Cristelo, representa a principal instalação desportiva da freguesia, de âmbito público, destinando-se exclusivamente à modalidade de futebol. Tipologicamente, as instalações desta freguesia classificam-se como Instalações Desportivas de Base Formativa.



FREGUESIA DE FORNELOS

População (Censos 2011)	Área (Km ²)	Densidade (hab/km ²)	N.º Instalações	ADU Coberta (m ²)	ADU Descoberta (m ²)
803	4,29	187,20	1	-	1 300

TIPOLOGIA	ÁREA (m ²)	ADU (m ² /hab)
Pequeno Campo	1 300	1,60
TOTAL	1 300	1,60

TABELA 20: Dados da Freguesia de Fornelos

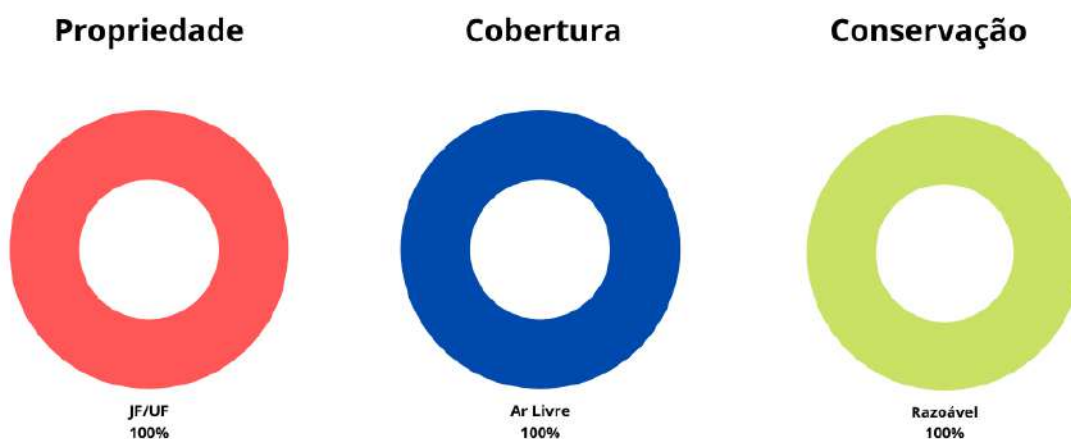


GRÁFICO 24: Caracterização das Instalações Desportivas de Fornelos

A Freguesia de Fornelos localiza-se a oeste do concelho de Barcelos, sendo que a instalação desportiva existente perfaz uma área total de 1 300m², indicando um Índice de Área Desportiva Útil (ADU) de 1,6m²/hab., valor este que se encontra abaixo do índice de referência a nível nacional e europeu de 4m²/hab., (superfície desportiva útil por habitante, segundo a DGOTDU) para uma população de 803 habitantes.

O Pequeno Campo, propriedade da Junta de Freguesia de Fornelos, representa a única instalação desportiva da freguesia, de âmbito público, destinando-se exclusivamente à modalidade de futebol. Tipologicamente, a instalação desta freguesia classifica-se como Instalação Desportiva de Base Formativa.



FREGUESIA DE FRAGOSO

População (Censos 2011)	Área (Km ²)	Densidade (hab/km ²)	N.º Instalações	ADU Coberta (m ²)	ADU Descoberta (m ²)
2 193	12,59	187,20	7	1 381	9 772

TIPOLOGIA	ÁREA (m ²)	ADU (m ² /hab)
Grande Campo	5 684	2,59
Pavilhão	1 232	0,56
Pequeno Campo	1 215	0,55
Polidesportivo	1 485	0,67
Polidesportivo	800	0,36
Polidesportivo	588	0,26
Sala de Desporto	149	0,06
TOTAL	11 153	5,10

TABELA 21: Dados da Freguesia de Fragoso

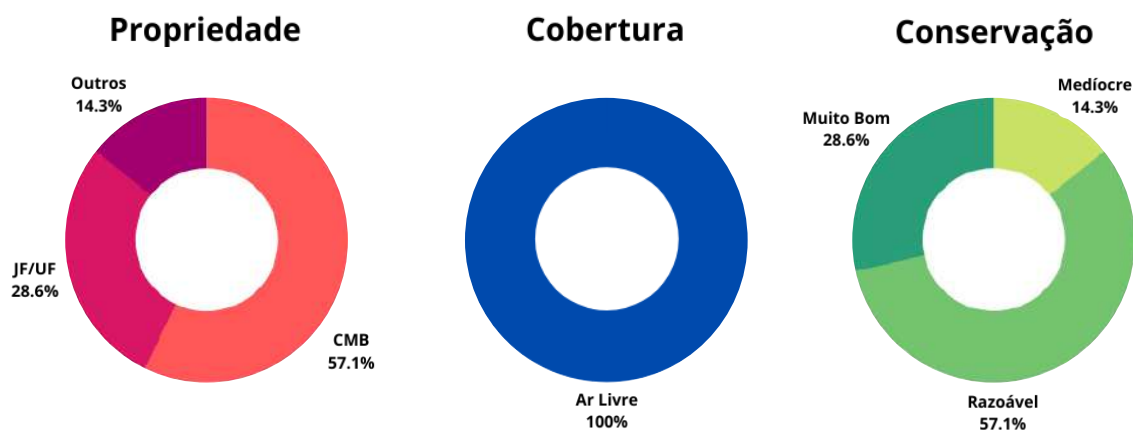


GRÁFICO 25: Caracterização das Instalações Desportivas de Fragoso

A Freguesia de Fragoso localiza-se a noroeste do concelho de Barcelos, sendo que as sete instalações desportivas existentes perfazem uma área total de 11 153m², indicando um Índice de Área Desportiva Útil (ADU) de 5,1m²/hab., valor este que se encontra acima do índice de referência a nível nacional e europeu de 4m²/hab., (superfície desportiva útil por habitante, segundo a DGOTDU) para uma população de 2 193 habitantes.

O Campo de Futebol 13 de Maio, propriedade da Junta de Freguesia e o Pavilhão Desportivo da Escola EB2, 3 de Fragoso, propriedade da Câmara Municipal de Barcelos, representam as principais instalações desportivas da freguesia, de âmbito público, destinando-se exclusivamente à modalidade de futebol e a restante de âmbito escolar, com cedência de utilização pública fora do horário letivo, destinando-se à prática de várias modalidades. Tipologicamente, as instalações desta freguesia classificam-se como Instalações Desportivas de Base Formativa.



FREGUESIA DE GALEGOS SANTA MARIA

População (Censos 2011)	Área (Km ²)	Densidade (hab/km ²)	N.º Instalações	ADU Coberta (m ²)	ADU Descoberta (m ²)
2 987	4,59	650,80	5	-	12 380

TIPOLOGIA	ÁREA (m ²)	ADU (m ² /hab)
Grande Campo	7 350	2,46
Grande Campo (em obras)	4 050	1,35
Parque de Fitness	100	0,03
Parque de Fitness	80	0,02
Ringue	800	0,26
TOTAL	12 380	4,12

TABELA 22: Dados da Freguesia de Galegos Santa Maria

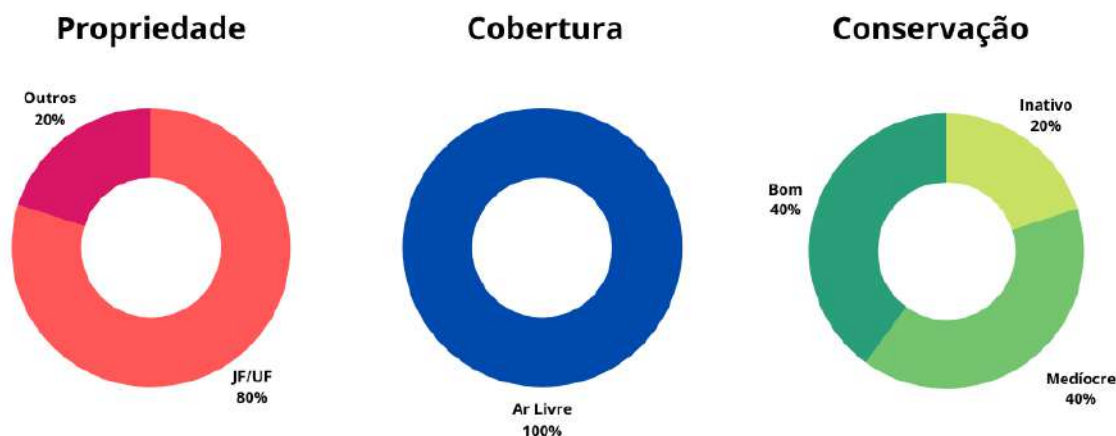


GRÁFICO 26: Caracterização das Instalações Desportivas de Galegos Santa Maria

A Freguesia de Galegos Santa Maria localiza-se a noroeste do concelho de Barcelos, sendo que as cinco instalações desportivas existentes perfazem uma área total de 12 380m², indicando um Índice de Área Desportiva Útil (ADU) de 4,1m²/hab., valor este que se encontra acima do índice de referência a nível nacional e europeu de 4m²/hab., (superfície desportiva útil por habitante, segundo a DGOTDU) para uma população de 2 987 habitantes.

O Campo de Futebol de 11, designado por Estádio da Devesa, propriedade da Associação Santa Maria Futebol Clube, representa a principal instalação desportiva da freguesia, de âmbito privado, destinando-se exclusivamente à modalidade de futebol. Tipologicamente, as instalações desta freguesia classificam-se como Instalações Desportivas de Base Recreativa, nomeadamente os Parques de Fitness e o Grande Campo como Instalações Desportivas de Base Formativa.



FREGUESIA DE GALEGOS SÃO MARTINHO

População (Censos 2011)	Área (Km ²)	Densidade (hab/km ²)	N.º Instalações	ADU Coberta (m ²)	ADU Descoberta (m ²)
1 930	3,12	618,60	1	-	6 400

TIPOLOGIA	ÁREA (m ²)	ADU (m ² /hab)
Grande Campo	6 400	3,30
TOTAL	6 400	3,30

TABELA 23: Dados da Freguesia de Galegos São Martinho




GRÁFICO 27: Caracterização das Instalações Desportivas de Galegos São Martinho

A Freguesia de Galegos São Martinho localiza-se a noroeste do concelho de Barcelos, sendo que a instalação desportiva existente perfaz uma área total de 6 400m², indicando um Índice de Área Desportiva Útil (ADU) de 3,3m²/hab., valor este que se encontra abaixo do índice de referência a nível nacional e europeu de 4m²/hab., (superfície desportiva útil por habitante, segundo a DGOTDU) para uma população de 1 930 habitantes.

O Campo de Futebol de 11, propriedade da Junta de Freguesia de Galegos São Martinho, representa a única instalação desportiva da freguesia, de âmbito público, destinando-se exclusivamente à modalidade de futebol. Tipologicamente, a instalação desta freguesia classifica-se como Instalação Desportiva de Base Formativa.



FREGUESIA DE GILMONDE

População (Censos 2011)	Área (Km ²)	Densidade (hab/km ²)	N.º Instalações	ADU Coberta (m ²)	ADU Descoberta (m ²)
1 516	5,58	271,70	2	-	54 030

TIPOLOGIA	ÁREA (m ²)	ADU (m ² /hab)
Monodisciplinar	53 490	35,28
Polidesportivo	540	0,35
TOTAL	54 030	35,63

TABELA 24: Dados da Freguesia de Gilmonde

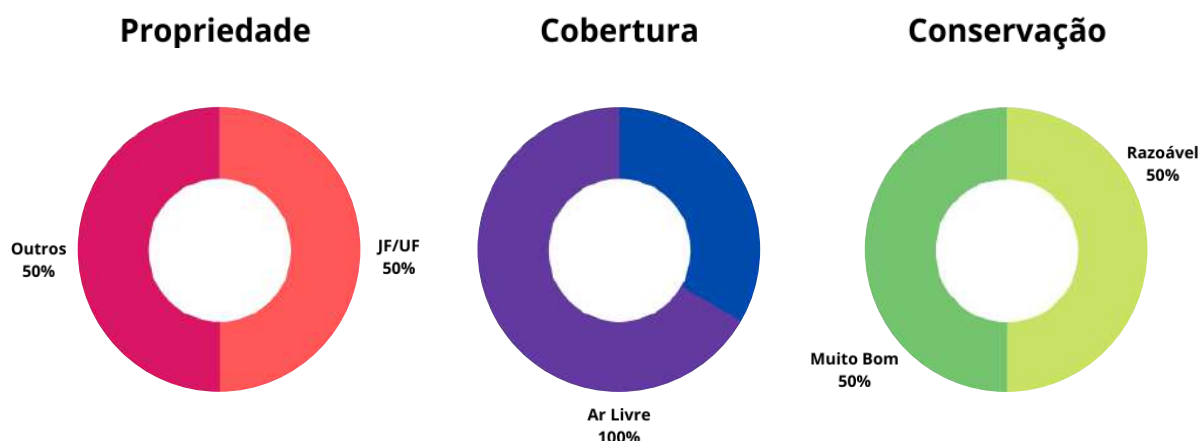


GRÁFICO 28: Caracterização das Instalações Desportivas de Gilmonde

A Freguesia de Gilmonde localiza-se a sudoeste do concelho de Barcelos, sendo que as instalações desportivas existentes perfazem uma área total de 54 030m², indicando um Índice de Área Desportiva Útil (ADU) de 35,6m²/hab., valor este que se encontra bastante acima do índice de referência a nível nacional e europeu de 4m²/hab., (superfície desportiva útil por habitante, segundo a DGOTDU) para uma população de 1 516 habitantes, devendo-se este ao facto da existência do Clube de Tiro, entidade privada, com uma área bastante considerável e com várias carreiras de tiro, o que influencia imenso um aumento o Índice de Área Desportiva Útil.

Tipologicamente, esta instalação classifica-se como Instalação Desportiva Monodisciplinar.



FREGUESIA DA LAMA

População (Censos 2011)	Área (Km ²)	Densidade (hab/km ²)	N.º Instalações	ADU Coberta (m ²)	ADU Descoberta (m ²)
1 271	3,27	388,70	1	-	4 800

TIPOLOGIA	ÁREA (m ²)	ADU (m ² /hab)
Grande Campo	4 800	3,80
TOTAL	4 800	3,80

TABELA 25: Dados da Freguesia de Lama

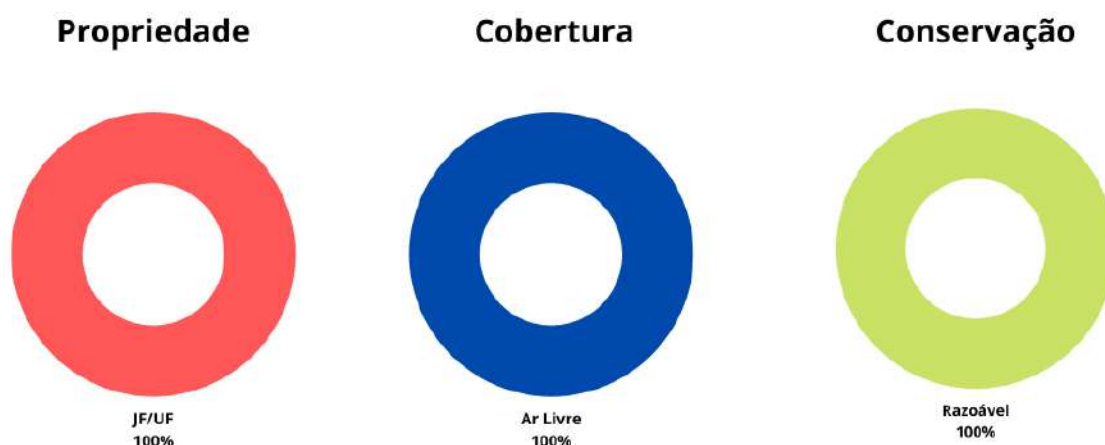


GRÁFICO 29: Caraterização das Instalações Desportivas de Lama

A Freguesia de Lama localiza-se a noroeste do concelho de Barcelos, sendo que a instalação desportiva existente perfaz uma área total de 4 800m², indicando um Índice de Área Desportiva Útil (ADU) de 3,8m²/hab., valor este que se encontra ligeiramente abaixo do índice de referência a nível nacional e europeu de 4m²/hab., (superfície desportiva útil por habitante, segundo a DGOTDU) para uma população de 1 271 habitantes.

O Campo de Futebol de 11, propriedade da Junta de Freguesia de Lama, representa a única instalação desportiva da freguesia, de âmbito público, destinando-se exclusivamente à modalidade de futebol. Tipologicamente, a instalação desta freguesia classifica-se como Instalação Desportiva de Base Formativa.



FREGUESIA DE LIJÓ

População (Censos 2011)	Área (Km ²)	Densidade (hab/km ²)	N.º Instalações	ADU Coberta (m ²)	ADU Descoberta (m ²)
2 306	4,42	521,70	6	1 187	10 208

TIPOLOGIA	ÁREA (m ²)	ADU (m ² /hab)
Grande Campo	5 300	2,29
Monodisciplinar	3 120	1,35
Pavilhão	1 187	0,51
Polidesportivo	594	0,25
Ringue	600	0,26
Ringue	594	0,25
TOTAL	11 395	4,90

TABELA 26: Dados da Freguesia de Lijó

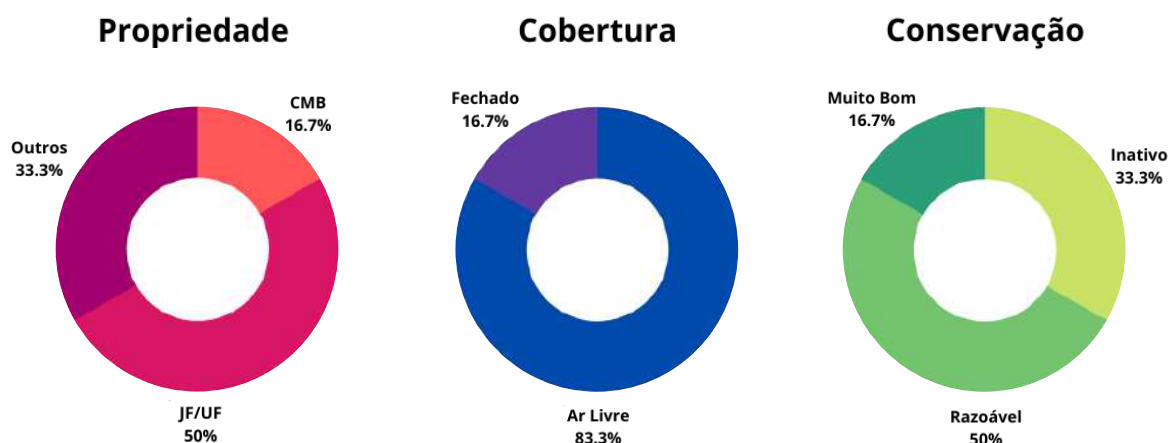


GRÁFICO 30: Caracterização das Instalações Desportivas de Lijó

A Freguesia de Lijó localiza-se a norte do concelho de Barcelos, sendo que as seis instalações desportivas existentes perfazem uma área total de 11 395m², indicando um Índice de Área Desportiva Útil (ADU) de 4,9m²/hab., valor este que se encontra acima do índice de referência a nível nacional e europeu de 4m²/hab., (superfície desportiva útil por habitante, segundo a DGOTDU) para uma população de 2 306 habitantes.

O Parque Desportivo 10 de Junho, propriedade da Junta de Freguesia de Lijó e o Pavilhão Desportivo da Escola Básica e Secundária Vale de Tamel, propriedade da Câmara Municipal de Barcelos, representam as principais instalações desportivas da freguesia, de âmbito escolar, com cedência de utilização pública fora do horário letivo, destinando-se à prática de várias modalidades e a outra de âmbito público, destinando-se exclusivamente à modalidade de futebol. Tipologicamente, as instalações desta freguesia classificam-se como Instalações Desportivas de Base Formativa.



FREGUESIA DE MACIEIRA DE RATES

População (Censos 2011)	Área (Km ²)	Densidade (hab/km ²)	N.º Instalações	ADU Coberta (m ²)	ADU Descoberta (m ²)
2 083	7,85	265,40	3	-	5 541

TIPOLOGIA	ÁREA (m ²)	ADU (m ² /hab)
Grande Campo	5 225	2,50
Parque de Fitness	16	0,007
Polidesportivo	300	0,14
TOTAL	5 541	2,70

TABELA 27: Dados da Freguesia de Macieira de Rates




GRÁFICO 31: Caracterização das Instalações Desportivas de Macieira de Rates

A Freguesia de Macieira de Rates localiza-se a sul do concelho de Barcelos, sendo que as instalações desportivas existentes perfazem uma área total de 5 541m², indicando um Índice de Área Desportiva Útil (ADU) de 2,7m²/hab., valor este que se encontra abaixo do índice de referência a nível nacional e europeu de 4m²/hab., (superfície desportiva útil por habitante, segundo a DGOTDU) para uma população de 2 083 habitantes.

O Campo de Futebol de 11, propriedade da Junta de Freguesia de Macieira de Rates, representa a principal instalação desportiva da freguesia, de âmbito público, destinando-se exclusivamente à modalidade de futebol. Tipologicamente, as instalações desta freguesia classificam-se como Instalações Desportivas de Base Recreativa, nomeadamente o Parque de Fitness e as restantes como Instalações Desportivas de Base Formativa.



FREGUESIA DE MANHENTE

População (Censos 2011)	Área (Km ²)	Densidade (hab/km ²)	N.º Instalações	ADU Coberta (m ²)	ADU Descoberta (m ²)
1 703	3,91	435,50	4	1 265	3 505

TIPOLOGIA	ÁREA (m ²)	ADU (m ² /hab)
Pavilhão	1 050	0,61
Polidesportivo	2 705	1,58
Ringue	800	0,46
Sala de Desporto	215	0,12
TOTAL	4 770	2,80

TABELA 28: Dados da Freguesia de Manhente

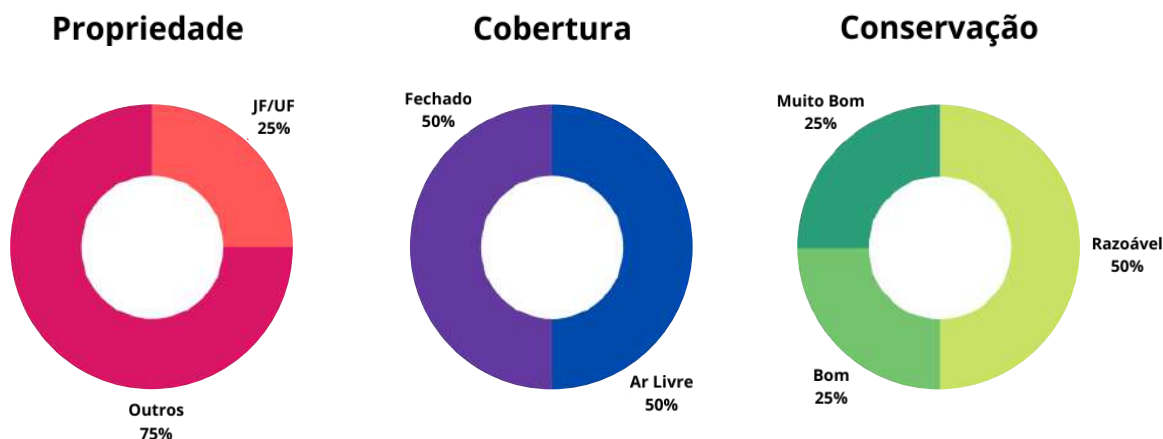


GRÁFICO 32: Caracterização das Instalações Desportivas de Manhente

A Freguesia de Manhente localiza-se a este do concelho de Barcelos, sendo que as quatro instalações desportivas existentes perfazem uma área total de 4 770m², indicando um Índice de Área Desportiva Útil (ADU) de 2,8m²/hab., valor este que se encontra abaixo do índice de referência a nível nacional e europeu de 4m²/hab., (superfície desportiva útil por habitante, segundo a DGOTDU) para uma população de 1 703 habitantes.

O Pavilhão Desportivo da Escola EB2, 3 de Manhente, propriedade da Câmara Municipal de Barcelos, representa a principal instalação desportiva da freguesia, de âmbito escolar, com cedência de utilização pública fora do horário letivo, destinando-se à prática de várias modalidades. Tipologicamente, as instalações desta freguesia classificam-se como Instalações Desportivas de Base Formativa.



FREGUESIA DE MARTIM

População (Censos 2011)	Área (Km ²)	Densidade (hab/km ²)	N.º Instalações	ADU Coberta (m ²)	ADU Descoberta (m ²)
2 375	5,32	446,40	2	-	6 416

TIPOLOGIA	ÁREA (m ²)	ADU (m ² /hab)
Grande Campo	6 000	2,52
Polidesportivo	416	0,17
TOTAL	6 416	2,70

TABELA 29: Dados da Freguesia de Martim

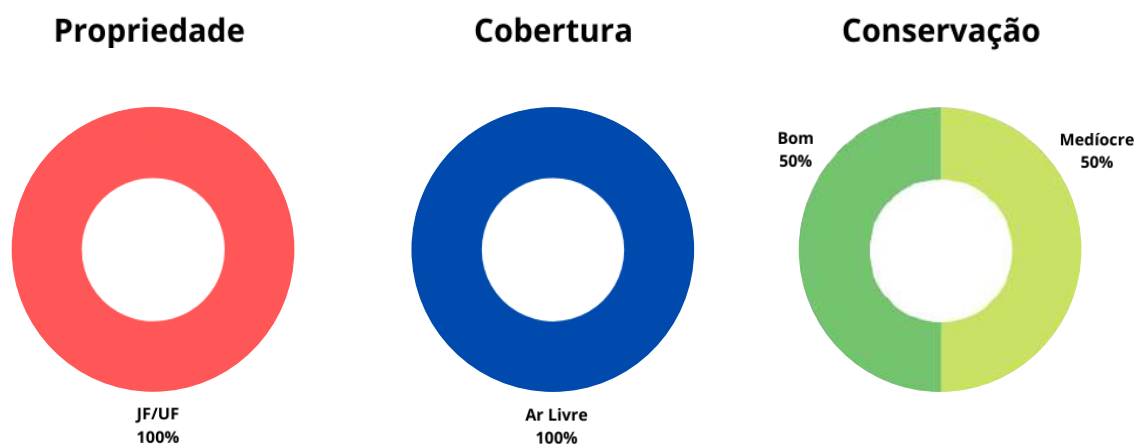


GRÁFICO 33: Caracterização das Instalações Desportivas de Martim

A Freguesia de Martim localiza-se a este do concelho de Barcelos, sendo que as duas instalações desportivas existentes perfazem uma área total de 6 416m², indicando um Índice de Área Desportiva Útil (ADU) de 2,7m²/hab., valor este que se encontra abaixo do índice de referência a nível nacional e europeu de 4m²/hab., (superfície desportiva útil por habitante, segundo a DGOTDU) para uma população de 2 375 habitantes.

O Campo de Futebol de 11, propriedade da Junta de Freguesia de Martim, representa a principal instalação desportiva da freguesia, de âmbito público, destinando-se exclusivamente à modalidade de futebol. Tipologicamente, as instalações desta freguesia classificam-se como Instalações Desportivas de Base Formativa.



FREGUESIA DE MOURE

População (Censos 2011)	Área (Km ²)	Densidade (hab/km ²)	N.º Instalações	ADU Coberta (m ²)	ADU Descoberta (m ²)
925	2,54	364,20	2	966	300

TIPOLOGIA	ÁREA (m ²)	ADU (m ² /hab)
Parque de Fitness	300	0,32
Polidesportivo	966	1,04
TOTAL	1 266	1,40

TABELA 30: Dados da Freguesia de Moure

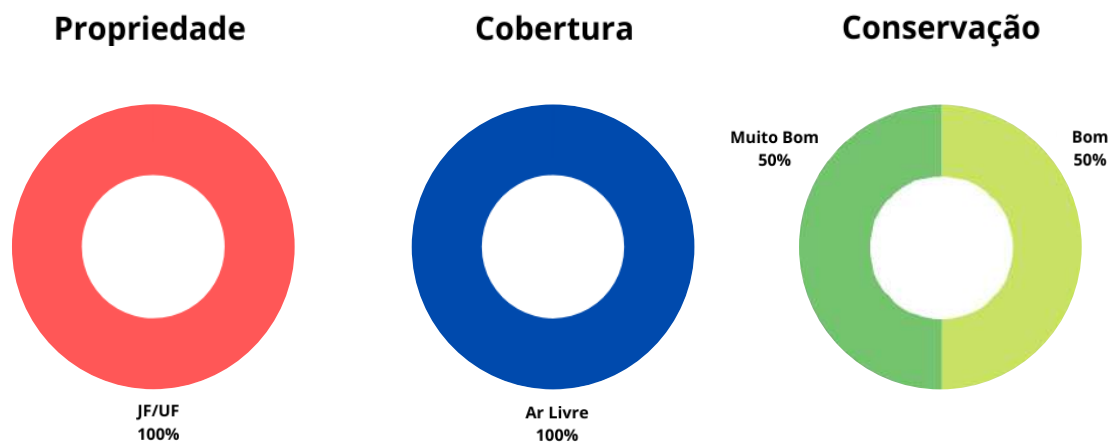


GRÁFICO 34: Caracterização das Instalações Desportivas de Moure

A Freguesia de Moure localiza-se a sudeste do concelho de Barcelos, sendo que as duas instalações desportivas existentes perfazem uma área total de 1 266m², indicando um Índice de Área Desportiva Útil (ADU) de 1,4m²/hab., valor este que se encontra bastante abaixo do índice de referência a nível nacional e europeu de 4m²/hab., (superfície desportiva útil por habitante, segundo a DGOTDU) para uma população de 925 habitantes.

O Polidesportivo de Moure, propriedade da Junta de Freguesia de Moure, representa a principal instalação desportiva da freguesia, de âmbito público, destinando-se exclusivamente às modalidades de futebol e ténis. Tipologicamente, as instalações desta freguesia classificam-se, o Parque de Fitness como Instalação Desportiva de Base Recreativa, e o Polidesportivo como uma Instalação Desportiva de Base Formativa.



FREGUESIA DE OLIVEIRA

População (Censos 2011)	Área (Km ²)	Densidade (hab/km ²)	N.º Instalações	ADU Coberta (m ²)	ADU Descoberta (m ²)
1 004	5,46	183,90	1	-	5 300

TIPOLOGIA	ÁREA (m ²)	ADU (m ² /hab)
Grande Campo	5 300	5,30
TOTAL	5 300	5,30

TABELA 31: Dados da Freguesia de Oliveira




GRÁFICO 35: Caracterização das Instalações Desportivas de Oliveira

A Freguesia de Oliveira localiza-se a nordeste do concelho de Barcelos, sendo que a instalação desportiva existente perfaz uma área total de 5 300m², indicando um Índice de Área Desportiva Útil (ADU) de 5,3m²/hab., valor este que se encontra acima do índice de referência a nível nacional e europeu de 4m²/hab., (superfície desportiva útil por habitante, segundo a DGOTDU) para uma população de 1 004 habitantes.

O Campo de Futebol de 11, propriedade da Associação Futebol Clube de Oliveira, representa a única instalação desportiva da freguesia, de âmbito privado, destinando-se exclusivamente à modalidade de futebol. Tipologicamente, a instalação desta freguesia classifica-se como Instalação Desportiva de Base Formativa.



FREGUESIA DE PALME

População (Censos 2011)	Área (Km ²)	Densidade (hab/km ²)	N.º Instalações	ADU Coberta (m ²)	ADU Descoberta (m ²)
1 073	8,31	129	1	-	3 960

TIPOLOGIA	ÁREA (m ²)	ADU (m ² /hab)
Grande Campo	3 960	3,70
TOTAL	3 960	3,70

TABELA 32: Dados da Freguesia de Palme

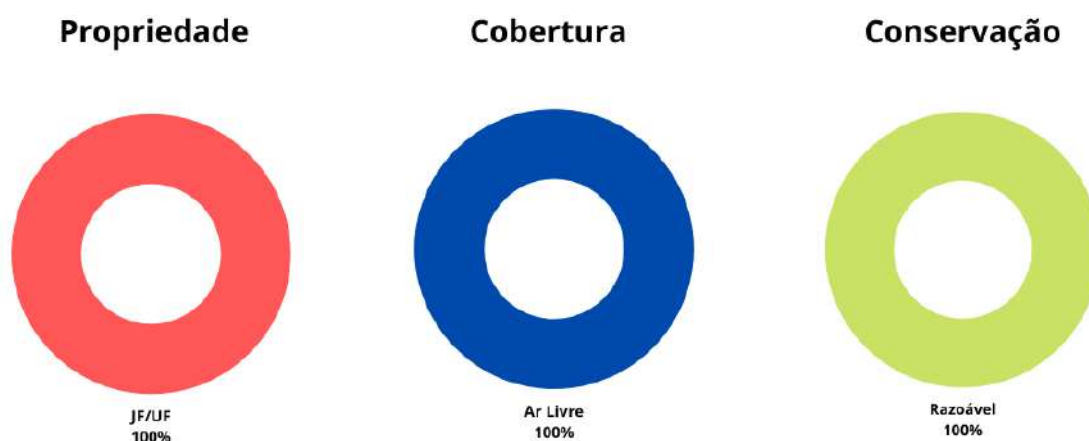


GRÁFICO 36: Caracterização das Instalações Desportivas de Palme

A Freguesia de Palme localiza-se a noroeste do concelho de Barcelos, sendo que a única instalação desportiva existente perfaz uma área total de 3 960m², indicando um Índice de Área Desportiva Útil (ADU) de 3,7m²/hab., valor este que se encontra ligeiramente abaixo do índice de referência a nível nacional e europeu de 4m²/hab., (superfície desportiva útil por habitante, segundo a DGOTDU) para uma população de 1 073 habitantes.

O Campo de Futebol de 11, propriedade da Junta de Freguesia de Palme, representa a única instalação desportiva da freguesia, de âmbito público, destinando-se exclusivamente à modalidade de futebol. Tipologicamente, a instalação desta freguesia classifica-se como Instalação Desportiva de Base Formativa.



FREGUESIA DE PANQUE

População (Censos 2011)	Área (Km ²)	Densidade (hab/km ²)	N.º Instalações	ADU Coberta (m ²)	ADU Descoberta (m ²)
680	6,29	108,10	1	-	1 125

TIPOLOGIA	ÁREA (m ²)	ADU (m ² /hab)
Pequeno Campo	1 125	1,70
TOTAL	1 125	1,70

TABELA 33: Dados da Freguesia de Panque




GRÁFICO 37: Caracterização das Instalações Desportivas de Panque

A Freguesia de Panque localiza-se a norte do concelho de Barcelos, sendo que a instalação desportiva existente perfaz uma área total de 1 125m², indicando um Índice de Área Desportiva Útil (ADU) de 1,7m²/hab., valor este que se encontra bastante abaixo do índice de referência a nível nacional e europeu de 4m²/hab., (superfície desportiva útil por habitante, segundo a DGOTDU) para uma população de 680 habitantes.

O Pequeno Campo, propriedade da Junta de Freguesia de Panque, representa a única instalação desportiva da freguesia, de âmbito público, destinando-se exclusivamente à modalidade de futebol, encontrando-se inativo. Tipologicamente, a instalação desta freguesia classifica-se como Instalação Desportiva de Base Formativa.



FREGUESIA DE PARADELA

População (Censos 2011)	Área (Km ²)	Densidade (hab/km ²)	N.º Instalações	ADU Coberta (m ²)	ADU Descoberta (m ²)
850	8,36	101,70	3	-	8 190

TIPOLOGIA	ÁREA (m ²)	ADU (m ² /hab)
Grande Campo	6 400	7,52
Pequeno Campo	990	1,16
Polidesportivo	800	0,94
TOTAL	8 190	9,60

TABELA 34: Dados da Freguesia de Paradela

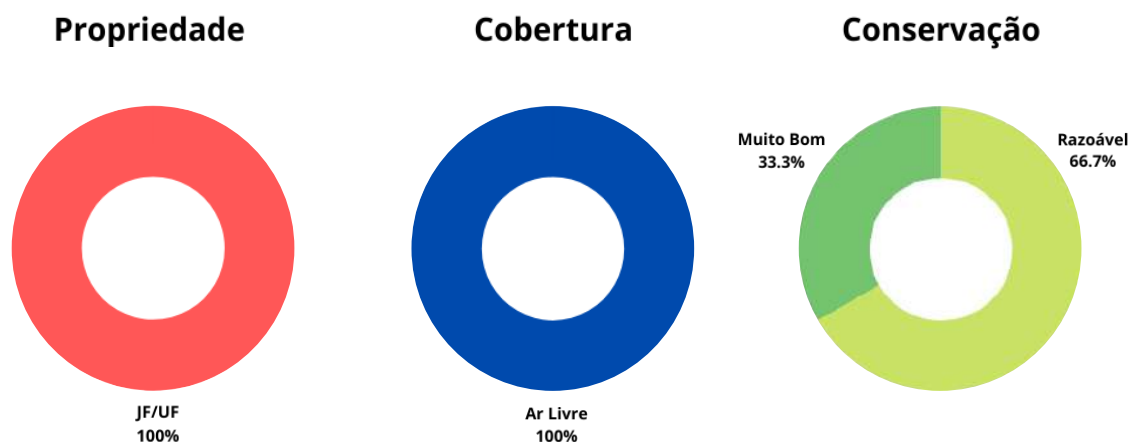


GRÁFICO 38: Caracterização das Instalações Desportivas de Paradela

A Freguesia de Paradela localiza-se a sudeste do concelho de Barcelos, sendo que as três instalações desportivas existentes perfazem uma área total de 8 190m², indicando um Índice de Área Desportiva Útil (ADU) de 9,6m²/hab., valor este que se encontra acima do índice de referência a nível nacional e europeu de 4m²/hab., (superfície desportiva útil por habitante, segundo a DGOTDU) para uma população de 850 habitantes.

O Campo de Futebol de 11, propriedade da Junta de Freguesia de Paradela, representa a principal instalação desportiva da freguesia, de âmbito público, destinando-se exclusivamente à modalidade de futebol. Tipologicamente, as instalações desta freguesia classificam-se como Instalações Desportivas de Base Formativa.



FREGUESIA DE PEREIRA

População (Censos 2011)	Área (Km ²)	Densidade (hab/km ²)	N.º Instalações	ADU Coberta (m ²)	ADU Descoberta (m ²)
1 318	3,85	342,30	1	-	6 448

TIPOLOGIA	ÁREA (m ²)	ADU (m ² /hab)
Grande Campo	6 448	4,90
TOTAL	6 448	4,90

TABELA 35: Dados da Freguesia de Pereira




GRÁFICO 39: Caraterização das Instalações Desportivas de Pereira

A Freguesia de Pereira localiza-se a sul do concelho de Barcelos, sendo que a única instalação desportiva existente perfaz uma área total de 6 448m², indicando um Índice de Área Desportiva Útil (ADU) de 4,9m²/hab., valor este que se encontra acima do índice de referência a nível nacional e europeu de 4m²/hab., (superfície desportiva útil por habitante, segundo a DGOTDU) para uma população de 1 318 habitantes.

O Campo de Futebol de 11, propriedade da Junta de Freguesia de Pereira, representa a única instalação desportiva da freguesia, de âmbito público, destinando-se exclusivamente à modalidade de futebol. Tipologicamente, a instalação desta freguesia classifica-se como Instalação Desportiva de Base Formativa.



FREGUESIA DE PERELHAL

População (Censos 2011)	Área (Km ²)	Densidade (hab/km ²)	N.º Instalações	ADU Coberta (m ²)	ADU Descoberta (m ²)
1 749	6,80	257,20	2	-	7 152

TIPOLOGIA	ÁREA (m ²)	ADU (m ² /hab)
Grande Campo	6 000	3,43
Pequeno Campo	1 152	0,65
TOTAL	7 152	4,10

TABELA 36: Dados da Freguesia de Perelhal

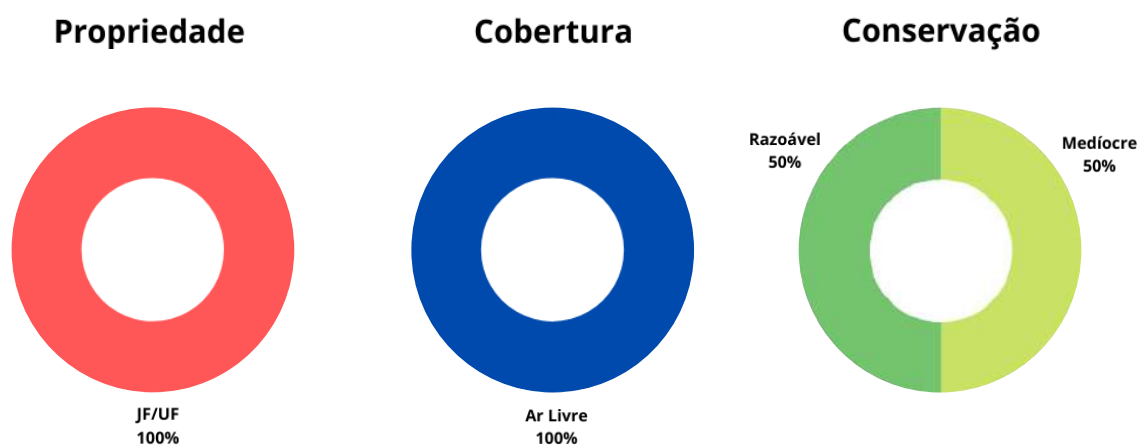


GRÁFICO 40: Caracterização das Instalações Desportivas de Perelhal

A Freguesia de Perelhal localiza-se a oeste do concelho de Barcelos, sendo que as duas instalações desportivas existentes perfazem uma área total de 7 152m², indicando um Índice de Área Desportiva Útil (ADU) de 4,1m²/hab., valor este que se encontra acima do índice de referência a nível nacional e europeu de 4m²/hab., (superfície desportiva útil por habitante, segundo a DGOTDU) para uma população de 1 749 habitantes.

O Campo de Futebol de 11, propriedade da Junta de Freguesia de Perelhal, representa a principal instalação desportiva da freguesia, de âmbito público, destinando-se exclusivamente à modalidade de futebol. Tipologicamente, as instalações desta freguesia classificam-se como Instalações Desportivas de Base Formativa.



FREGUESIA DE POUSA

População (Censos 2011)	Área (Km ²)	Densidade (hab/km ²)	N.º Instalações	ADU Coberta (m ²)	ADU Descoberta (m ²)
2 272	6,63	342,70	2	-	6 950

TIPOLOGIA	ÁREA (m ²)	ADU (m ² /hab)
Grande Campo	6 825	3,00
Pequeno Campo	125	0,05
TOTAL	6 950	3,10

TABELA 37: Dados da Freguesia de Pousa

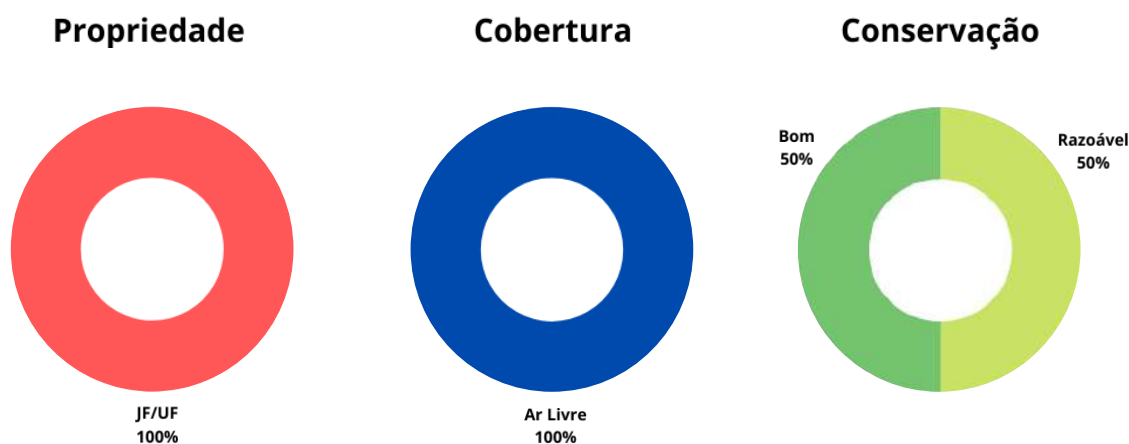


GRÁFICO 41: Caracterização das Instalações Desportivas de Pousa

A Freguesia da Pousa localiza-se a este do concelho de Barcelos, sendo que as duas instalações desportivas existentes perfazem uma área total de 6 950m², indicando um Índice de Área Desportiva Útil (ADU) de 3,1m²/hab., valor este que se encontra abaixo do índice de referência a nível nacional e europeu de 4m²/hab., (superfície desportiva útil por habitante, segundo a DGOTDU) para uma população de 2 272 habitantes.

O Campo de Futebol de 11, propriedade da Junta de Freguesia da Pousa, representa a principal instalação desportiva da freguesia, de âmbito público, destinando-se exclusivamente à modalidade de futebol. Tipologicamente, as instalações desta freguesia classificam-se como Instalações Desportivas de Base Formativa.



FREGUESIA DE REMELHE

População (Censos 2011)	Área (Km ²)	Densidade (hab/km ²)	N.º Instalações	ADU Coberta (m ²)	ADU Descoberta (m ²)
1 309	6,12	213,90	1	-	6 180

TIPOLOGIA	ÁREA (m ²)	ADU (m ² /hab)
Grande Campo	6 180	4,70
TOTAL	6 180	4,70

TABELA 38: Dados da Freguesia de Remelhe




GRÁFICO 42: Caracterização das Instalações Desportivas de Remelhe

A Freguesia de Remelhe localiza-se a sul do concelho de Barcelos, sendo que a única instalação desportiva existente perfaz uma área total de 6 180m², indicando um Índice de Área Desportiva Útil (ADU) de 4,7m²/hab., valor este que se encontra acima do índice de referência a nível nacional e europeu de 4m²/hab., (superfície desportiva útil por habitante, segundo a DGOTDU) para uma população de 1 309 habitantes.

O Campo de Futebol de 11, propriedade da Associação Desportiva e Cultural de Remelhe, representa a única instalação desportiva da freguesia, de âmbito privado, destinando-se exclusivamente à modalidade de futebol. Tipologicamente, a instalação desta freguesia classifica-se como Instalação Desportiva de Base Formativa.



FREGUESIA DE RIO COVO SANTA EUGÉNIA

População (Censos 2011)	Área (Km ²)	Densidade (hab/km ²)	N.º Instalações	ADU Coberta (m ²)	ADU Descoberta (m ²)
1 483	3,13	473,80	2	-	5 488

TIPOLOGIA	ÁREA (m ²)	ADU (m ² /hab)
Grande Campo	4 876	3,28
Polidesportivo	612	0,41
TOTAL	5 488	3,70

TABELA 39: Dados da Freguesia de Rio Covo Santa Eugénia




GRÁFICO 43: Caracterização das Instalações Desportivas de Rio Covo Santa Eugénia

A Freguesia de Rio Covo Santa Eugénia localiza-se no centro do concelho de Barcelos, sendo que as duas instalações desportivas existentes perfazem uma área total de 5 488m², indicando um Índice de Área Desportiva Útil (ADU) de 3,7m²/hab., valor este que se encontra ligeiramente abaixo do índice de referência a nível nacional e europeu de 4m²/hab., (superfície desportiva útil por habitante, segundo a DGOTDU) para uma população de 1 483 habitantes.

O Campo de Futebol de 11, propriedade da Junta de Freguesia de Rio Covo Santa Eugénia, representa a principal instalação desportiva da freguesia, de âmbito público, destinandose exclusivamente à modalidade de futebol. Tipologicamente, as instalações desta freguesia classificam-se como Instalações Desportivas de Base Formativa.



FREGUESIA DE RORIZ

População (Censos 2011)	Área (Km ²)	Densidade (hab/km ²)	N.º Instalações	ADU Coberta (m ²)	ADU Descoberta (m ²)
2 152	6,53	329,60	2	-	17 000

TIPOLOGIA	ÁREA (m ²)	ADU (m ² /hab)
Grande Campo	6 000	2,78
Monodisciplinar	11 000	5,11
TOTAL	17 000	7,90

TABELA 40: Dados da Freguesia de Roriz

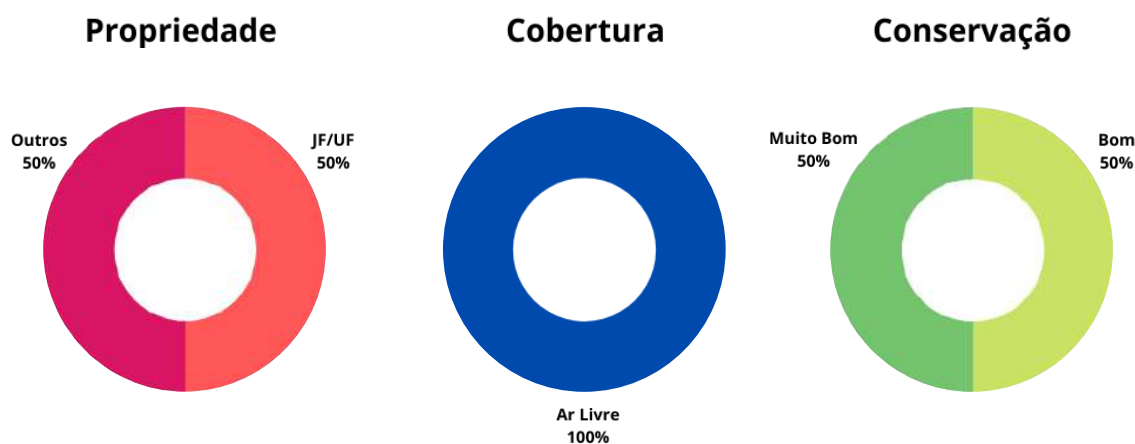


GRÁFICO 44: Caracterização das Instalações Desportivas de Roriz

A Freguesia de Roriz localiza-se a nordeste do concelho de Barcelos, sendo que as duas instalações desportivas existentes perfazem uma área total de 17 000m², indicando um Índice de Área Desportiva Útil (ADU) de 7,9m²/hab., valor este que se encontra acima do índice de referência a nível nacional e europeu de 4m²/hab., (superfície desportiva útil por habitante, segundo a DGOTDU) para uma população de 2 152 habitantes.

O Campo de Futebol de 11, propriedade da Junta de Freguesia de Roriz, e a Pista de Ciclocross, BTT, Pump Track, propriedade da Associação Cultural e Recreativa de Roriz, representam as instalações desportivas da freguesia, em que a primeira é de âmbito público, destinando-se exclusivamente à modalidade de futebol, e outra de âmbito privado, para vertentes da modalidade de ciclismo.

Tipologicamente, as instalações desta freguesia classificam-se como Instalações Desportivas de Base Formativa, nomeadamente o Grande Campo e a Pista de Ciclocross, BTT, Pump Track como uma Instalação Desportiva Monodisciplinar.



FREGUESIA DA SILVA

População (Censos 2011)	Área (Km ²)	Densidade (hab/km ²)	N.º Instalações	ADU Coberta (m ²)	ADU Descoberta (m ²)
913	2,18	418,80	5	-	3 369

TIPOLOGIA	ÁREA (m ²)	ADU (m ² /hab)
Parque de Fitness	150	0,16
Pequeno Campo	1 680	1,84
Polidesportivo	760	0,83
Ringue	464	0,50
Ringue	315	0,34
TOTAL	3 369	3,70

TABELA 41: Dados da Freguesia da Silva

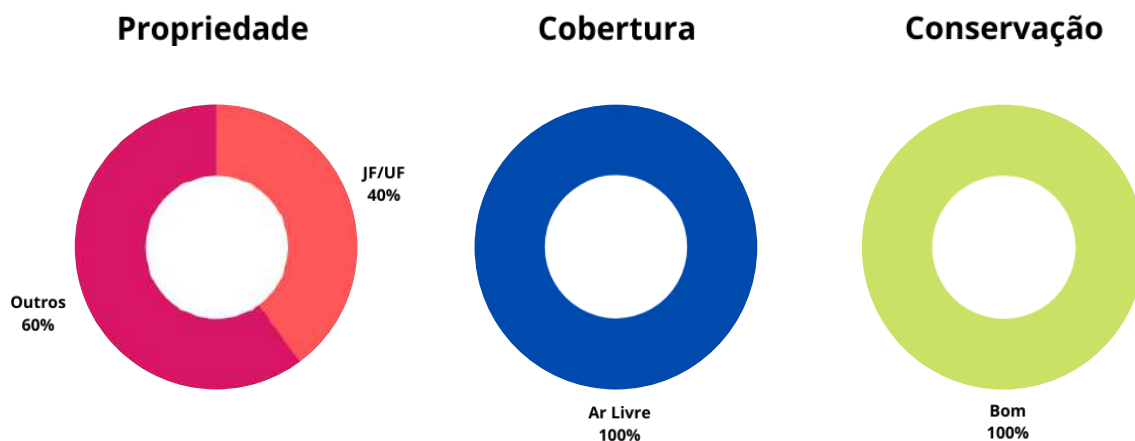


GRÁFICO 45: Caracterização das Instalações Desportivas da Silva

A Freguesia da Silva localiza-se a norte do concelho de Barcelos, sendo que as cinco instalações desportivas existentes perfazem uma área total de 3 369m², indicando um Índice de Área Desportiva Útil (ADU) de 3,7m²/hab., valor este que se encontra ligeiramente abaixo do índice de referência a nível nacional e europeu de 4m²/hab., (superfície desportiva útil por habitante, segundo a DGOTDU) para uma população de 913 habitantes.

O Pequeno Campo e o Ringue, propriedade da Escola Academia Sporting de Barcelos, representam as principais instalações desportivas da freguesia, de âmbito privado, destinando-se exclusivamente à modalidade de futebol. Tipologicamente, as instalações desta freguesia classificam-se como Instalações Desportivas de Base Recreativa, nomeadamente o Parque de Fitness e as restantes como Instalações Desportivas de Base Formativa.



FREGUESIA DE TAMEL S. VERÍSSIMO

População (Censos 2011)	Área (Km ²)	Densidade (hab/km ²)	N.º Instalações	ADU Coberta (m ²)	ADU Descoberta (m ²)
3 025	3,33	908,40	2	-	7 625

TIPOLOGIA	ÁREA (m ²)	ADU (m ² /hab)
Grande Campo	6 825	2,25
Ringue	800	0,26
TOTAL	7 625	2,51

TABELA 42: Dados da Freguesia de Tamel S. Veríssimo

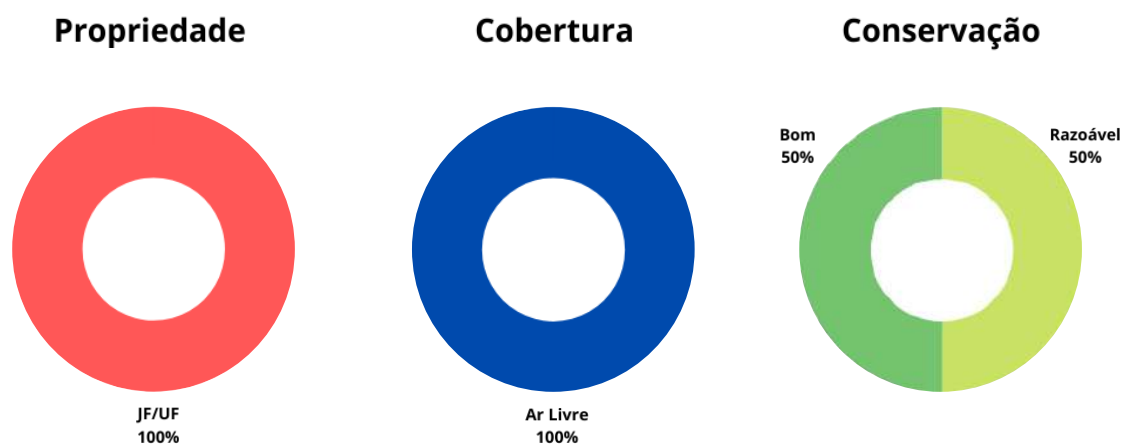


GRÁFICO 46: Caracterização das Instalações Desportivas de Tamel S. Veríssimo

A Freguesia de Tamel S. Veríssimo localiza-se no centro do concelho de Barcelos, sendo que as duas instalações desportivas existentes perfazem uma área total de 7 625m², indicando um Índice de Área Desportiva Útil (ADU) de 2,5m²/hab., valor este que se encontra abaixo do índice de referência a nível nacional e europeu de 4m²/hab., (superfície desportiva útil por habitante, segundo a DGOTDU) para uma população de 3 025 habitantes.

O Campo de Futebol de 11, propriedade da Junta de Freguesia de Tamel S. Veríssimo, representa a principal instalação desportiva da freguesia, de âmbito público, destinando-se exclusivamente à modalidade de futebol. Tipologicamente, as instalações desta freguesia classificam-se como Instalações Desportivas de Base Formativa.



FREGUESIA DA UCHA

População (Censos 2011)	Área (Km ²)	Densidade (hab/km ²)	N.º Instalações	ADU Coberta (m ²)	ADU Descoberta (m ²)
1 420	4,27	332,60	2	-	5 116

TIPOLOGIA	ÁREA (m ²)	ADU (m ² /hab)
Grande Campo	4 876	3,43
Parque de Fitness	240	0,16
TOTAL	5 116	3,60

TABELA 43: Dados da Freguesia da Ucha




GRÁFICO 47: Caracterização das Instalações Desportivas da Ucha

A Freguesia da Ucha localiza-se a nordeste do concelho de Barcelos, sendo que as duas instalações desportivas existentes perfazem uma área total de 5 116m², indicando um Índice de Área Desportiva Útil (ADU) de 3,6m²/hab., valor este que se encontra abaixo do índice de referência a nível nacional e europeu de 4m²/hab., (superfície desportiva útil por habitante, segundo a DGOTDU) para uma população de 1 420 habitantes.

O Campo de Futebol de 11, propriedade da Junta de Freguesia da Ucha, representa a principal instalação desportiva da freguesia, de âmbito público, destinando-se exclusivamente à modalidade de futebol. Tipologicamente, as instalações desta freguesia classificam-se como Instalações Desportivas de Base Recreativa, nomeadamente o Parque de Fitness e o Grande Campo como uma Instalação Desportiva de Base Formativa.



FREGUESIA DA VÁRZEA

População (Censos 2011)	Área (Km ²)	Densidade (hab/km ²)	N.º Instalações	ADU Coberta (m ²)	ADU Descoberta (m ²)
1 904	2,95	645,40	3	-	6 055

TIPOLOGIA	ÁREA (m ²)	ADU (m ² /hab)
Grande Campo	5 415	2,84
Parque de Fitness	550	0,28
Parque de Fitness	90	0,04
TOTAL	6 055	3,20

TABELA 44: Dados da Freguesia da Várzea

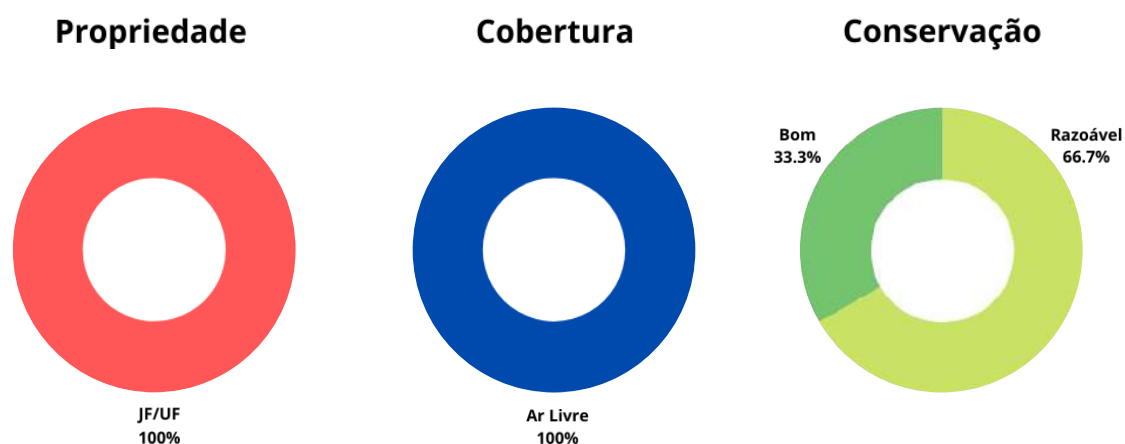


GRÁFICO 48: Caracterização das Instalações Desportivas da Várzea

A Freguesia da Várzea localiza-se a sudeste do concelho de Barcelos, sendo que as três instalações desportivas existentes perfazem uma área total de 6 055m², indicando um Índice de Área Desportiva Útil (ADU) de 3,2m²/hab., valor este que se encontra abaixo do índice de referência a nível nacional e europeu de 4m²/hab., (superfície desportiva útil por habitante, segundo a DGOTDU) para uma população de 1 904 habitantes.

O Campo de Jogos da Várzea, propriedade da Junta de Freguesia, representa a principal instalação desportiva da freguesia, de âmbito público, destinando-se exclusivamente à modalidade de futebol. Tipologicamente, as instalações desta freguesia classificam-se, o Parque de Fitness como Instalação Desportiva de Base Recreativa, e o Grande Campo como uma Instalação Desportiva de Base Formativa.



FREGUESIA DE VILA SECA

População (Censos 2011)	Área (Km ²)	Densidade (hab/km ²)	N.º Instalações	ADU Coberta (m ²)	ADU Descoberta (m ²)
1 197	4,34	275,80	4	1 590	3 536

TIPOLOGIA	ÁREA (m ²)	ADU (m ² /hab)
Pavilhão	1 350	1,12
Polidesportivo	2 736	2,28
Polidesportivo	800	0,66
Sala de Desporto	240	0,20
TOTAL	5 126	4,30

TABELA 45: Dados da Freguesia de Vila Seca

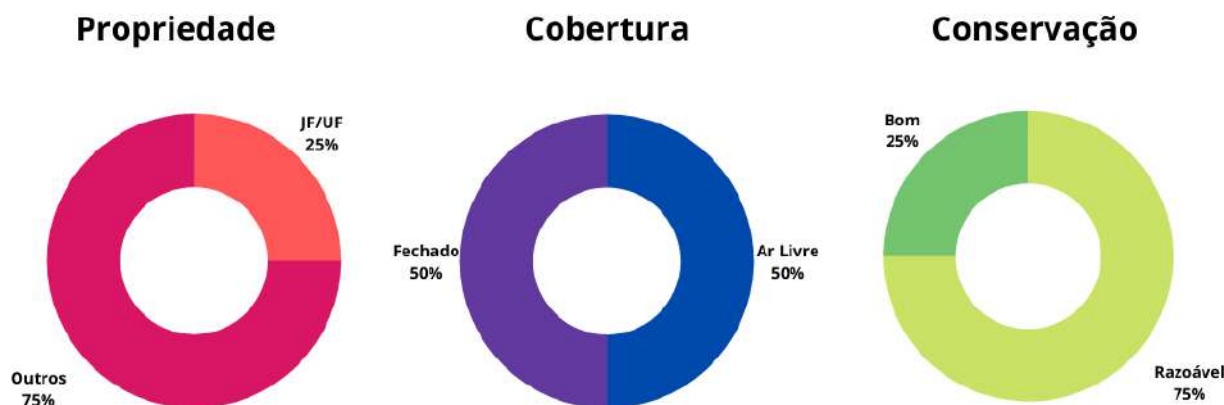


GRÁFICO 49: Caracterização das Instalações Desportivas de Vila Seca

A Freguesia de Vila Seca localiza-se a sudoeste do concelho de Barcelos, sendo que as quatro instalações desportivas existentes perfazem uma área total de 5 126m², indicando um Índice de Área Desportiva Útil (ADU) de 4,3m²/hab., valor este que se encontra acima do índice de referência a nível nacional e europeu de 4m²/hab., (superfície desportiva útil por habitante, segundo a DGOTDU) para uma população de 1 197 habitantes.

O Pavilhão Desportivo da Escola EB2, 3 Abel Varzim, propriedade da Câmara Municipal de Barcelos, de âmbito escolar, com cedência de utilização pública fora do horário letivo, destinando-se à prática de várias modalidades, e o Polidesportivo, propriedade da Junta de Freguesia de Vila Seca, de âmbito público, destinando-se à prática de modalidades como o futebol de 5, ténis, voleibol e basquetebol, representam as instalações desportivas da freguesia. Tipologicamente, as instalações desta freguesia classificam-se como Instalações Desportivas de Base Formativa.



UNIÃO DE FREGUESIAS ALHEIRA E IGREJA NOVA

População (Censos 2011)	Área (Km ²)	Densidade (hab/km ²)	N.º Instalações	ADU Coberta (m ²)	ADU Descoberta (m ²)
1 456	10,17	143,20	4	-	6 080

TIPOLOGIA	ÁREA (m ²)	ADU (m ² /hab)
Grande Campo	3 936	2,70
Polidesportivo	800	0,54
Polidesportivo	420	0,28
Ringue	924	0,63
TOTAL	6 080	4,20

TABELA 46: Dados da União de Freguesias de Alheira e Igreja Nova

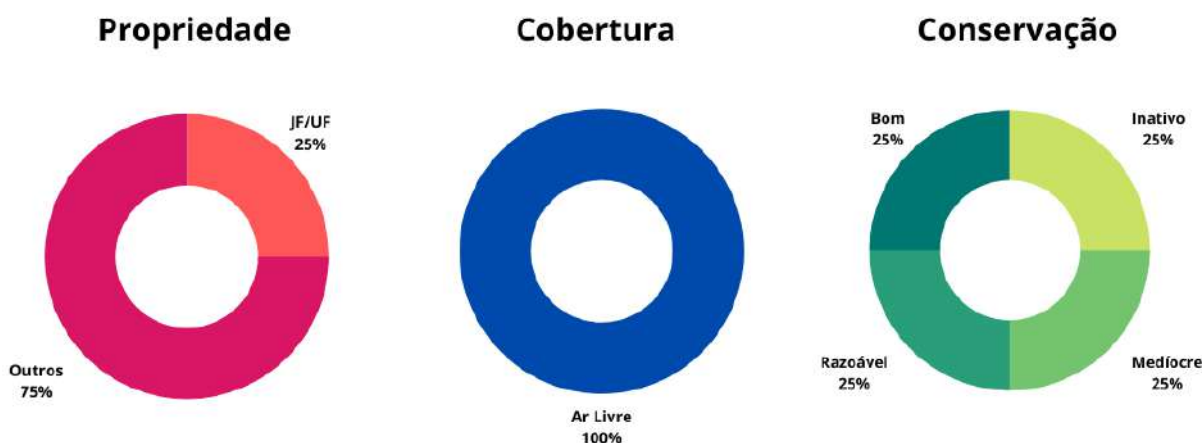


GRÁFICO 50: Caracterização das Instalações Desportivas da União de Freguesias de Alheira e Igreja Nova

A União de Freguesias de Alheira e Igreja Nova localiza-se a nordeste do concelho de Barcelos, sendo que as quatro instalações desportivas existentes perfazem uma área total de 6 080m², indicando um Índice de Área Desportiva Útil (ADU) de 4,2m²/hab., valor este que se encontra acima do índice de referência a nível nacional e europeu de 4m²/hab., (superfície desportiva útil por habitante, segundo a DGOTDU) para uma população de 1 456 habitantes.

O Campo de Futebol de 11, propriedade da Associação Alheira Futebol Clube, representa a principal instalação desportiva da união de freguesias, de âmbito privado, destinando-se exclusivamente à modalidade de futebol. Tipologicamente, as instalações desta união de freguesias classificam-se como Instalações Desportivas de Base Formativa.



UNIÃO DE FREGUESIAS ALVITO (SÃO PEDRO E SÃO MARTINHO) E COUTO

População (Censos 2011)	Área (Km ²)	Densidade (hab/km ²)	N.º Instalações	ADU Coberta (m ²)	ADU Descoberta (m ²)
1 438	8,54	168,40	16	1 836	55 421

TIPOLOGIA	ÁREA (m ²)	ADU (m ² /hab)
Court de Ténis (x3)	782	0,54
Court de Ténis	261	0,18
Monodisciplinar	39 200	27,26
Monodisciplinar	4 000	2,78
Monodisciplinar	2 000	1,39
Monodisciplinar	100	0,06
Pavilhão	1 250	0,86
Pequeno Campo	3 500	2,43
Pequeno Campo	3 375	2,35
Piscina	1 064	0,73
Polidesportivo	880	0,61
Polidesportivo	620	0,43
Sala de Desporto	200	0,13
Sala de Desporto	25	0,01
TOTAL	57 257	39,80

TABELA 47: Dados da União de Freguesias de Alvito (São Pedro e São Martinho) e Couto

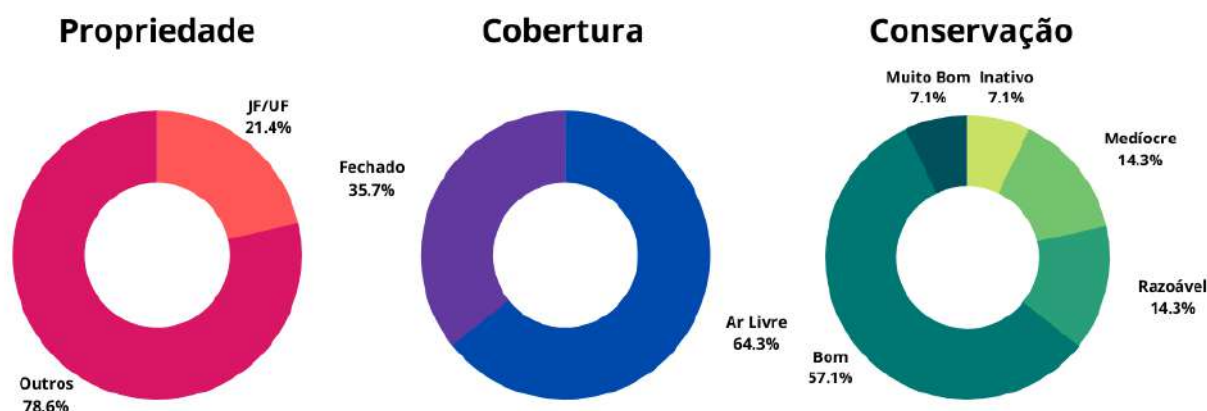


GRÁFICO 51: Caraterização das Instalações Desportivas de Alvito (São Pedro e São Martinho) e Couto

A União de Freguesias de Alvito (São Pedro e São Martinho) e Couto localiza-se a norte do concelho de Barcelos, sendo que as catorze instalações desportivas existentes perfazem uma área total de 57 257m², indicando um Índice de Área Desportiva Útil (ADU) de 39,8m²/hab., valor este que se encontra bastante acima do índice de referência a nível nacional e europeu de 4m²/hab., (superfície desportiva útil por habitante, segundo a DGOTDU) para uma população de 1 438 habitantes, devendo-se este ao facto da existência de inúmeras Instalações Desportivas Mod disciplinares de uma entidade de ensino privado, o que influencia imenso um aumento do Índice de Área Desportiva Útil.

O Polidesportivo, propriedade da União de Freguesias de Alvito (São Pedro e São Martinho) e Couto, representa a principal instalação desportiva pública da união de freguesias, destinando-se exclusivamente à modalidade de futebol e ténis. Tipologicamente, as instalações desta união de freguesias classificam-se como Instalações Desportivas de Base Formativa.



UNIÃO DE FREGUESIAS AREIAS DE VILAR E ENCOURADOS

População (Censos 2011)	Área (Km ²)	Densidade (hab/km ²)	N.º Instalações	ADU Coberta (m ²)	ADU Descoberta (m ²)
1 879	10,17	184,90	5	1 260	19 956

TIPOLOGIA	ÁREA (m ²)	ADU (m ² /hab)
Grande Campo	6 695	3,56
Grande Campo	5 000	2,66
Monodisciplinar	7 400	3,93
Monodisciplinar	1 260	0,67
Pequeno Campo	861	0,45
TOTAL	21 216	11,30

TABELA 48: Dados da União de Freguesias de Areias de Vilar e Encourados

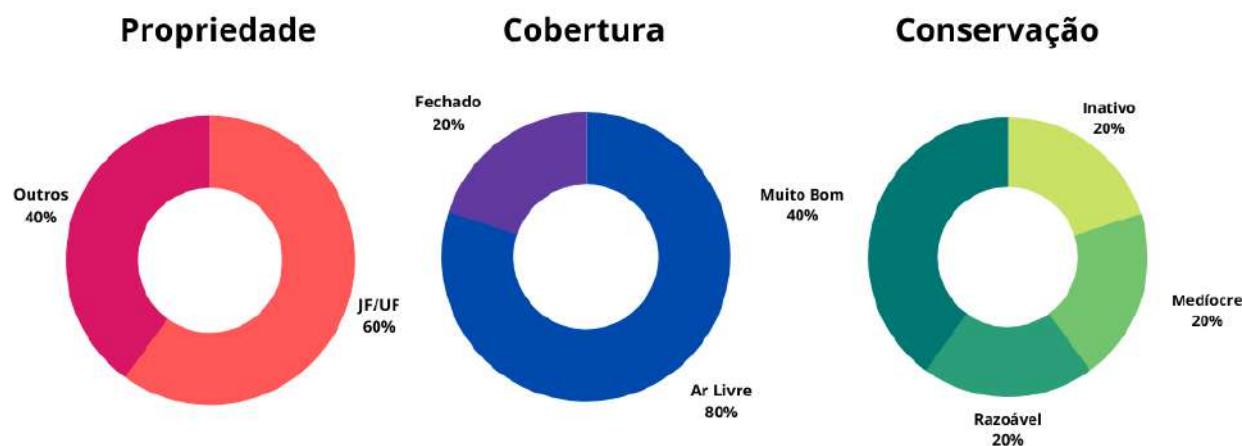


GRÁFICO 52: Caracterização das Instalações Desportivas de Areias de Vilar e Encourados

A União de Freguesias de Areias de Vilar e Encourados localiza-se a este do concelho de Barcelos, sendo que as cinco instalações desportivas existentes perfazem uma área total de 21 216m², indicando um Índice de Área Desportiva Útil (ADU) de 11,3m²/hab., valor este que se encontra bastante acima do índice de referência a nível nacional e europeu de 4m²/hab., (superfície desportiva útil por habitante, segundo a DGOTDU) para uma população de 1 879 habitantes, devendo-se este ao facto da existência duas Instalações Desportivas Modisdisciplinares de uma entidade privada de Hipismo, o que influencia imenso um aumento do Índice de Área Desportiva Útil.

O Campo de Futebol de Areias de Vilar, propriedade da União de Freguesias de Areias de Vilar e Encourados, representa a principal instalação desportiva pública da união de freguesias, destinando-se exclusivamente à modalidade de futebol. Tipologicamente, esta instalação classifica-se como Instalação Desportiva de Base Formativa.



UNIÃO DE FREGUESIAS DE BARCELOS, VILA BOA E VILA FRESCAINHA (SÃO MARTINHO E SÃO PEDRO)

População (Censos 2011)	Área (Km ²)	Densidade (hab/km ²)	N.º Instalações	ADU Coberta (m ²)	ADU Descoberta (m ²)
11 108	9,30	1 194,40	23	4 197	61 958

TIPOLOGIA	ÁREA (m ²)	ADU (m ² /hab)
Court de Ténis (x2)	1 224	0,11
Court de Ténis	612	0,05
Court de Ténis	495	0,04
Espetáculo Desportivo	8 625	0,77
Espetáculo Desportivo	800	0,07
Grande Campos	6 732	0,60
Grande Campo	6 324	0,56
Monodisciplinar	33 800	3,04
Parque de Fitness	560	0,05
Pavilhão	1 500	0,13
Pequeno Campo	900	0,08
Piscina	486	0,04
Piscina	405	0,03
Piscina	338	0,03
Polidesportivo	800	0,07
Polidesportivo	660	0,05
Polidesportivo	550	0,04
Polidesportivo	428	0,03
Sala de Desporto	538	0,04
Sala de Desporto (x3)	378	0,03
TOTAL	66 155	6,00

TABELA 49: Dados da União de Freguesias de Barcelos, Vila Boa e Vila Frescaíña (São Martinho e São Pedro)

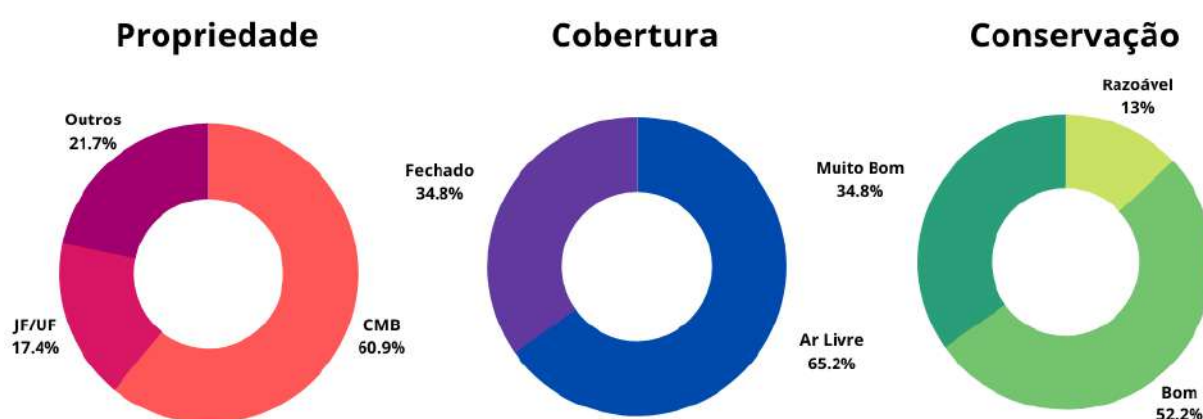


GRÁFICO 53: Caraterização das Instalações Desportivas de Barcelos, Vila Boa e Vila Frescaíña São Martinho e São Pedro)

A União de Freguesias de Barcelos, Vila Boa e Vila Frescaíña (São Martinho e São Pedro) localiza-se no centro do concelho de Barcelos, sendo que as vinte e três instalações desportivas existentes perfazem uma área total de 66 155m², indicando um Índice de Área Desportiva Útil (ADU) de 6,0m²/hab., valor este que se encontra acima do índice de referência a nível nacional e europeu de 4m²/hab., (superfície desportiva útil por habitante, segundo a DGOTDU) para uma população de 11 108 habitantes.

O Estádio Cidade de Barcelos e o Pavilhão Municipal de Barcelos, propriedade da Câmara Municipal de Barcelos, representam as principais instalações desportivas da união de freguesias, de âmbito público, a primeira destinando-se exclusivamente à modalidade de futebol e a outra principalmente à prática de hóquei em patins, ténis e artes marciais. Tipologicamente, as instalações classificam-se como Instalações Desportivas Especiais para o Espetáculo Desportivo.



UNIÃO DE FREGUESIAS CAMPO E TAMEL SÃO PEDRO FINS

População (Censos 2011)	Área (Km ²)	Densidade (hab/km ²)	N.º Instalações	ADU Coberta (m ²)	ADU Descoberta (m ²)
1 521	4,81	316,20	4	760	10 904

TIPOLOGIA	ÁREA (m ²)	ADU (m ² /hab)
Grande Campo	5 220	3,43
Grande Campo	4 784	3,14
Pavilhão	760	0,49
Pequeno Campo	900	0,59
TOTAL	11 664	7,70

TABELA 50: Dados da União de Freguesias de Campo e Tamel (São Pedro Fins)

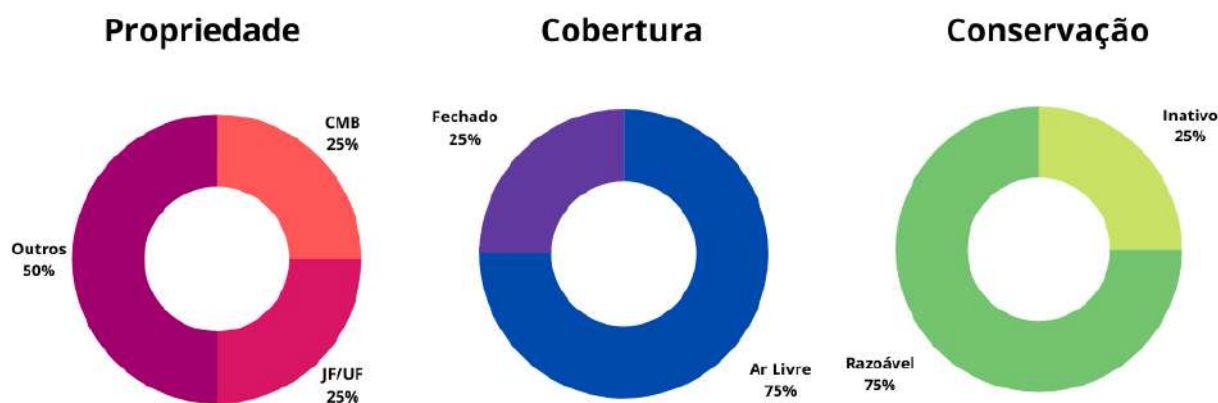


GRÁFICO 54: Caracterização das Instalações Desportivas de Campo e Tamel (São Pedro Fins)

A União de Freguesias de Campo e Tamel (São Pedro Fins) localiza-se a norte do concelho de Barcelos, sendo que as quatro instalações desportivas existentes perfazem uma área total de 11 664m², indicando um Índice de Área Desportiva Útil (ADU) de 7,7m²/hab., valor este que se encontra acima do índice de referência a nível nacional e europeu de 4m²/hab., (superfície desportiva útil por habitante, segundo a DGOTDU) para uma população de 1 521 habitantes.

O Pavilhão Desportivo de Campo, propriedade da Câmara Municipal de Barcelos, representa a principal instalação desportiva da união de freguesias, de âmbito público, destinando-se à prática das modalidades de futsal, patinagem artística e hóquei em patins. Tipologicamente, as instalações desta união de freguesias classificam-se como Instalações Desportivas de Base Formativa.



UNIÃO DE FREGUESIAS CARREIRA E FONTE COBERTA

População (Censos 2011)	Área (Km ²)	Densidade (hab/km ²)	N.º Instalações	ADU Coberta (m ²)	ADU Descoberta (m ²)
2 033	5,29	384,30	3	-	10 996

TIPOLOGIA	ÁREA (m ²)	ADU (m ² /hab)
Grande Campo	6 120	3,01
Grande Campo	4 816	2,36
Parque de Fitness	60	0,02
TOTAL	10 996	5,40

TABELA 51: Dados da União de Freguesias de Carreira e Fonte Coberta

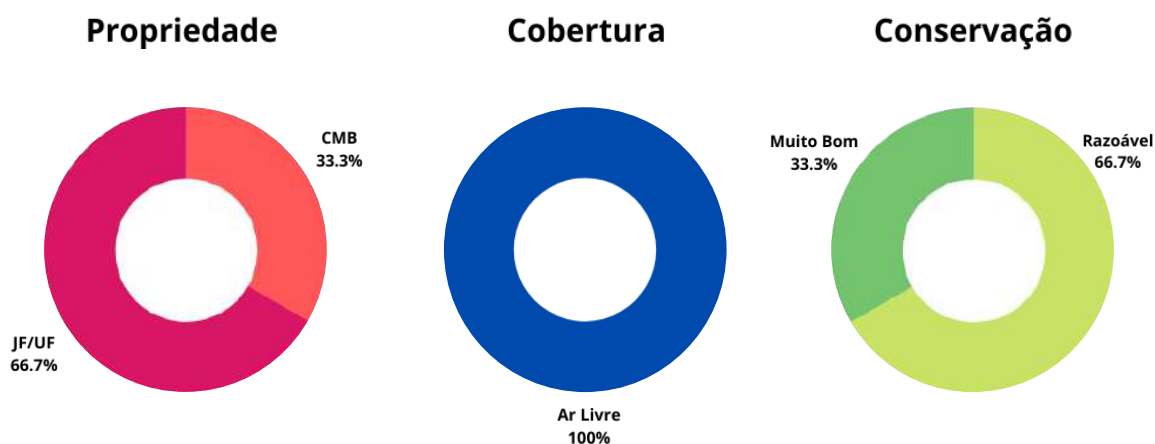


GRÁFICO 55: Caracterização das Instalações Desportivas de Carreira e Fonte Coberta

A União de Freguesias de Carreira e Fonte Coberta localiza-se a sudeste do concelho de Barcelos, sendo que as três instalações desportivas existentes perfazem uma área total de 10 996m², indicando um Índice de Área Desportiva Útil (ADU) de 5,4m²/hab., valor este que se encontra acima do índice de referência a nível nacional e europeu de 4m²/hab., (superfície desportiva útil por habitante, segundo a DGOTDU) para uma população de 2 033 habitantes.

O Campo de Jogos de Carreira e o Campo de Jogos de Fonte Coberta, propriedade da União de Freguesias e da Câmara Municipal de Barcelos, respetivamente, representam as principais instalações desportivas da união de freguesias, de âmbito público, destinando-se à modalidade de futebol. Tipologicamente, as instalações desta união de freguesias classificam-se como Instalações Desportivas de Base Recreativa, nomeadamente o Parque de Fitness e as restantes como Instalações Desportivas de Base Formativa.



UNIÃO DE FREGUESIAS CHORENTE, GÓIOS, COUREL, PEDRA FURADA E GUERAL

População (Censos 2011)	Área (Km ²)	Densidade (hab/km ²)	N.º Instalações	ADU Coberta (m ²)	ADU Descoberta (m ²)
2 568	16,09	159,60	5	-	21 366

TIPOLOGIA	ÁREA (m ²)	ADU (m ² /hab)
Grande Campo	4 500	1,75
Monodisciplinar	14 755	5,74
Pequeno Campo	1 075	0,41
Polidesportivo	630	0,24
Polidesportivo	406	0,15
TOTAL	21 366	8,30

TABELA 52: Dados da União de Freguesias de Chorente, Góios, Courel, Pedra Furada e Gual

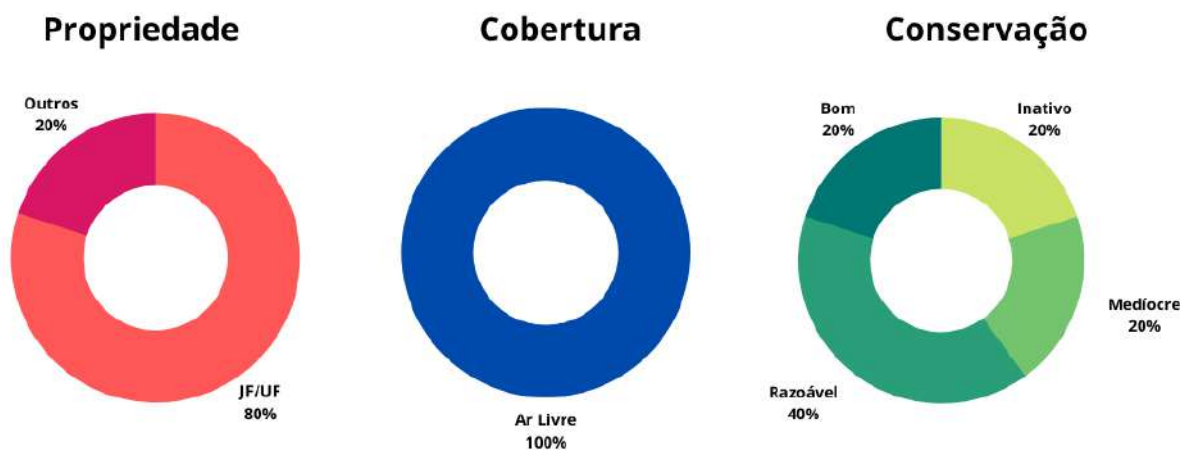


GRÁFICO 56: Caracterização das Instalações Desportivas de Chorente, Góios, Courel, Pedra Furada e Gual

A União de Freguesias de Chorente, Góios, Courel, Pedra Furada e Gual localiza-se a sul do concelho de Barcelos, sendo que as cinco instalações desportivas existentes perfazem uma área total de 21 366m², indicando um Índice de Área Desportiva Útil (ADU) de 8,3m²/hab., valor este que se encontra acima do índice de referência a nível nacional e europeu de 4m²/hab., (superfície desportiva útil por habitante, segundo a DGOTDU) para uma população de 2 568 habitantes.

O Campo de Jogos de Pedra Furada, propriedade da união de freguesias, representa a principal instalação desportiva da freguesia, de âmbito público, destinando-se exclusivamente à modalidade de futebol. Tipologicamente, as instalações desta união de freguesias classificam-se como Instalações Desportivas de Base Formativa.



UNIÃO DE FREGUESIAS CREIXOMIL E MARIZ

População (Censos 2011)	Área (Km ²)	Densidade (hab/km ²)	N.º Instalações	ADU Coberta (m ²)	ADU Descoberta (m ²)
1 208	6,98	173,10	2	-	9 150

TIPOLOGIA	ÁREA (m ²)	ADU (m ² /hab)
Grande Campo	6 000	4,96
Pequeno Campo	3 150	2,60
TOTAL	9 150	7,60

TABELA 53: Dados da União de Freguesias de Creixomil e Mariz

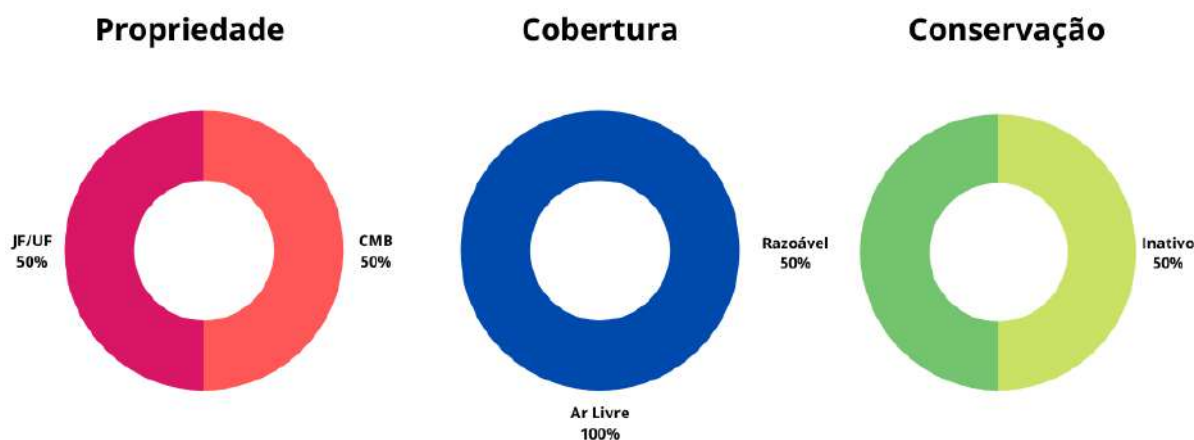


GRÁFICO 57: Caracterização das Instalações Desportivas de Creixomil e Mariz

A União de Freguesias de Creixomil e Mariz localiza-se a oeste do concelho de Barcelos, sendo que as duas instalações desportivas existentes perfazem uma área total de 9 150m², indicando um Índice de Área Desportiva Útil (ADU) de 7,6m²/hab., valor este que se encontra acima do índice de referência a nível nacional e europeu de 4m²/hab., (superfície desportiva útil por habitante, segundo a DGOTDU) para uma população de 1 208 habitantes.

O Campo de Jogos das Fontainhas, sito em Creixomil, propriedade da Câmara Municipal de Barcelos, representa a principal instalação desportiva da união de freguesias, de âmbito público, destinando-se exclusivamente à modalidade de futebol. Tipologicamente, as instalações desta freguesia classificam-se como Instalações Desportivas de Base Formativa.



UNIÃO DE FREGUESIAS DURRÃES E TREGOSA

População (Censos 2011)	Área (Km ²)	Densidade (hab/km ²)	N.º Instalações	ADU Coberta (m ²)	ADU Descoberta (m ²)
1 409	6,73	209,40	4	-	7 736

TIPOLOGIA	ÁREA (m ²)	ADU (m ² /hab)
Grande Campo	5 000	3,54
Pequeno Campo	1 664	1,18
Polidesportivo	544	0,38
Polidesportivo	528	0,37
TOTAL	7 736	5,50

TABELA 54: Dados da União de Freguesias de Durrães e Tregosa

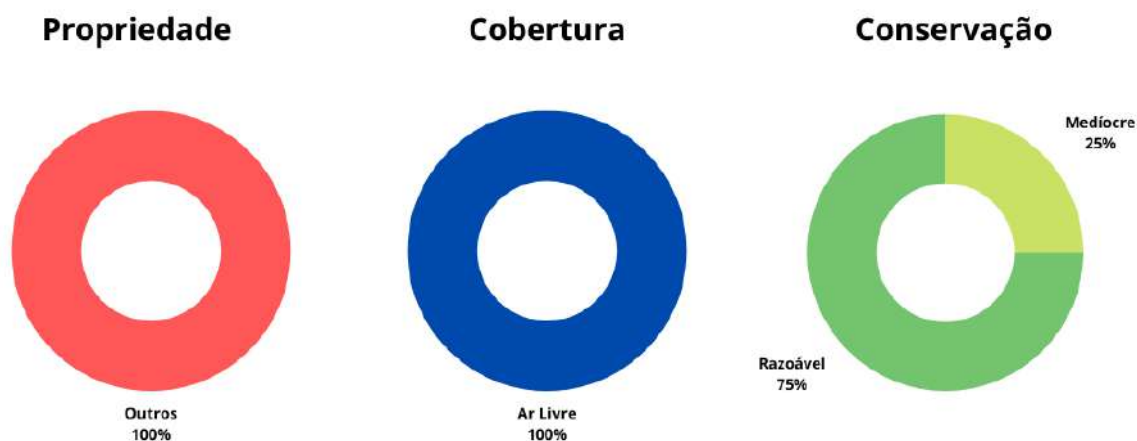


GRÁFICO 58: Caracterização das Instalações Desportivas de Durrães e Tregosa

A União de Freguesias de Durrães e Tregosa localiza-se a noroeste do concelho de Barcelos, sendo que as quatro instalações desportivas existentes perfazem uma área total de 7 736m², indicando um Índice de Área Desportiva Útil (ADU) de 5,5m²/hab., valor este que se encontra acima do índice de referência a nível nacional e europeu de 4m²/hab., (superfície desportiva útil por habitante, segundo a DGOTDU) para uma população de 1 409 habitantes.

O Complexo Desportivo Daniel da Costa Maciel, sito em Durrães, propriedade da Associação Futebol Clube Lírios do Neiva, representa a principal instalação desportiva da união de freguesias, de âmbito privado, destinando-se às modalidades de futebol e futsal. Tipologicamente, as instalações desta união de freguesias classificam-se como Instalações Desportivas de Base Formativa.



UNIÃO DE FREGUESIAS GAMIL E MIDÕES

População (Censos 2011)	Área (Km ²)	Densidade (hab/km ²)	N.º Instalações	ADU Coberta (m ²)	ADU Descoberta (m ²)
1 386	5,84	237,70	4	-	5 750

TIPOLOGIA	ÁREA (m ²)	ADU (m ² /hab)
Grande Campo	4 770	3,44
Parque de Fitness	110	0,07
Parque de Fitness	70	0,05
Polidesportivo	800	0,57
TOTAL	5 750	4,13

TABELA 55: Dados da União de Freguesias de Gamil e Midões

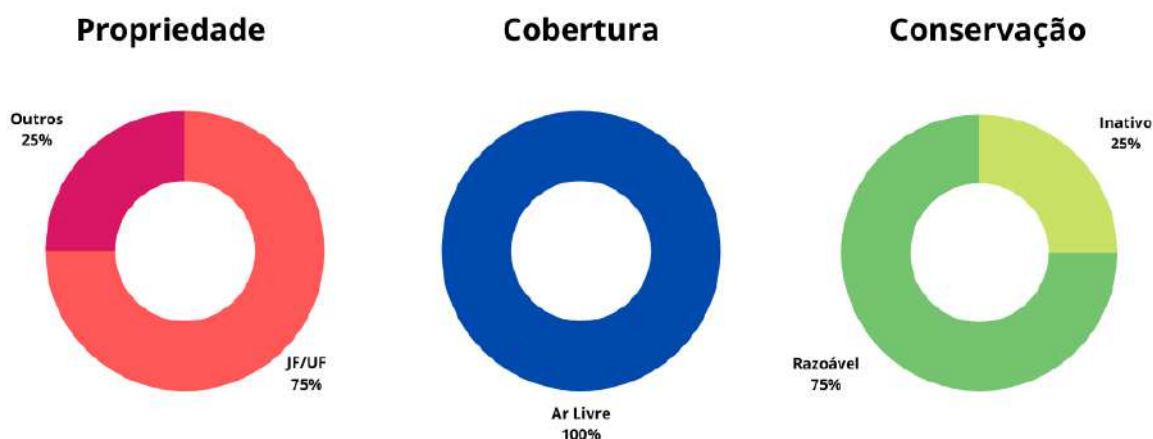


GRÁFICO 59: Caracterização das Instalações Desportivas de Gamil e Midões

A União de Freguesias de Gamil e Midões localiza-se a sudeste do concelho de Barcelos, sendo que as quatro instalações desportivas existentes perfazem uma área total de 5 750m², indicando um Índice de Área Desportiva Útil (ADU) de 4,1m²/hab., valor este que se encontra ligeiramente acima do índice de referência a nível nacional e europeu de 4m²/hab., (superfície desportiva útil por habitante, segundo a DGOTDU) para uma população de 1 386 habitantes.

O Parque Desportivo de Midões, propriedade da Associação Cultural e Recreativa de Midões, representa a principal instalação desportiva da união de freguesias, de âmbito privado, destinando-se à modalidade de futebol. Tipologicamente, as instalações desta união de freguesias classificam-se como Instalações Desportivas de Base Recreativa, nomeadamente os Parques de Fitness e as restantes como Instalações Desportivas de Base Formativa.



UNIÃO DE FREGUESIAS MILHAZES, VILAR DE FIGOS E FARIA

População (Censos 2011)	Área (Km ²)	Densidade (hab/km ²)	N.º Instalações	ADU Coberta (m ²)	ADU Descoberta (m ²)
2 066	12,14	170	4	-	8 307

TIPOLOGIA	ÁREA (m ²)	ADU (m ² /hab)
Grande Campo	5 280	2,55
Pequeno Campo	1 219	0,60
Pequeno Campo	880	0,43
Polidesportivo	928	0,45
TOTAL	8 307	4,03

TABELA 56: Dados da União de Freguesias de Milhazes, Vilar de Figos e Faria

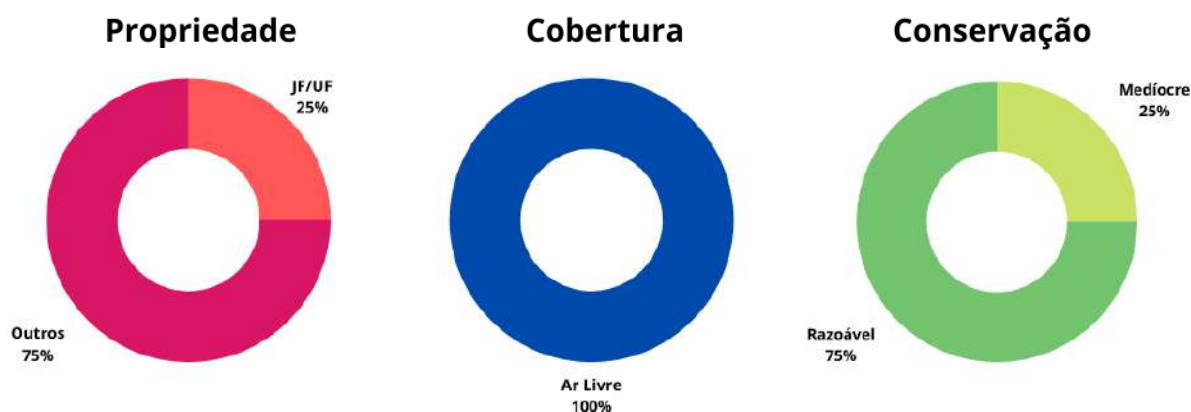


GRÁFICO 60: Caracterização das Instalações Desportivas de Milhazes, Vilar de Figos e Faria

A União de Freguesias de Milhazes, Vilar de Figos e Faria localiza-se a sudoeste do concelho de Barcelos, sendo que as quatro instalações desportivas existentes perfazem uma área total de 8 307m², indicando um Índice de Área Desportiva Útil (ADU) de 4,1m²/hab., valor este que vai de encontro ao índice de referência a nível nacional e europeu de 4m²/hab., (superfície desportiva útil por habitante, segundo a DGOTDU) para uma população de 2 066 habitantes.

O Campo de Jogos de Milhazes, propriedade da Associação Desportiva de Milhazes, representa a principal instalação desportiva da união de freguesias, de âmbito privado, destinando-se exclusivamente à modalidade de futebol. Tipologicamente, as instalações desta união de freguesias classificam-se como Instalações Desportivas de Base Formativa.



UNIÃO DE FREGUESIAS NEGREIROS E CHAVÃO

População (Censos 2011)	Área (Km ²)	Densidade (hab/km ²)	N.º Instalações	ADU Coberta (m ²)	ADU Descoberta (m ²)
2 364	6,96	339,20	3	-	12 320

TIPOLOGIA	ÁREA (m ²)	ADU (m ² /hab)
Grande Campo	5 500	2,33
Grande Campo	4 896	2,07
Polidesportivo	1 924	0,81
TOTAL	12 320	5,21

TABELA 57: Dados da União de Freguesias de Negreiros e Chavão

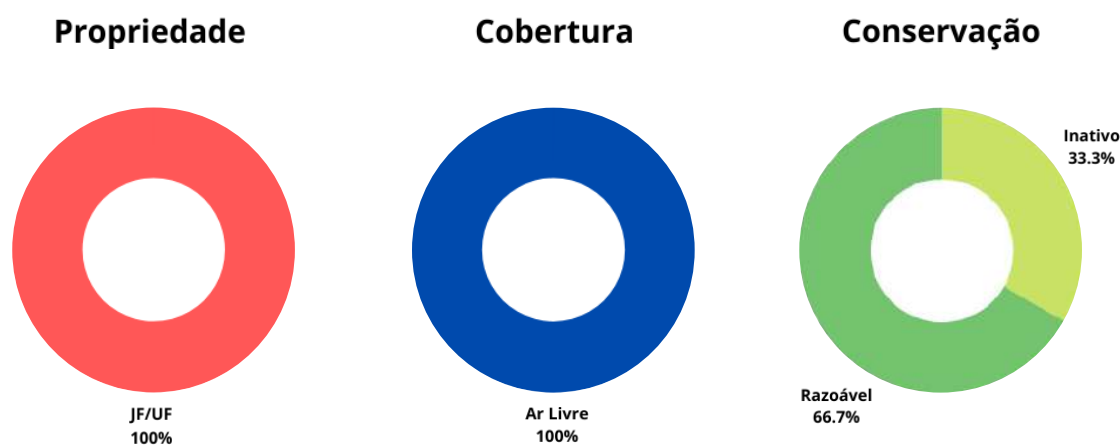


GRÁFICO 61: Caracterização das Instalações Desportivas de Negreiros e Chavão

A União de Freguesias de Negreiros e Chavão localiza-se a sul do concelho de Barcelos, sendo que as três instalações desportivas existentes perfazem uma área total de 12 320m², indicando um Índice de Área Desportiva Útil (ADU) de 5,2m²/hab., valor este que se encontra acima do índice de referência a nível nacional e europeu de 4m²/hab., (superfície desportiva útil por habitante, segundo a DGOTDU) para uma população de 2 364 habitantes.

O Campo de Jogos de Negreiros, propriedade da união de freguesias, representa a principal instalação desportiva da freguesia, de âmbito público, destinando-se exclusivamente à modalidade de futebol. Tipologicamente, as instalações desta freguesia classificam-se como Instalações Desportivas de Base Formativa.



UNIÃO DE FREGUESIAS QUINTIÃES E AGUIAR

População (Censos 2011)	Área (Km ²)	Densidade (hab/km ²)	N.º Instalações	ADU Coberta (m ²)	ADU Descoberta (m ²)
1 190	7,36	161,70	5	-	9 469

TIPOLOGIA	ÁREA (m ²)	ADU (m ² /hab)
Monodisciplinar	4 900	4,11
Parque de Fitness	22	0,01
Parque de Fitness	22	0,01
Pequeno Campo	3 225	2,71
Polidesportivo	1 300	1,09
TOTAL	9 469	8,00

TABELA 58: Dados da União de Freguesias de Quintiães e Aguiar

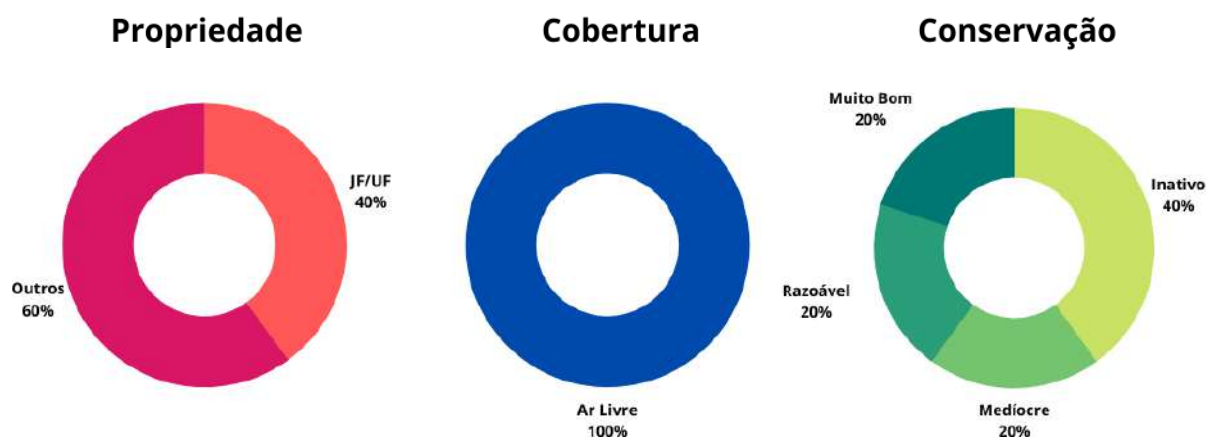


GRÁFICO 62: Caracterização das Instalações Desportivas de Quintiães e Aguiar

A União de Freguesias de Quintiães e Aguiar localiza-se a noroeste do concelho de Barcelos, sendo que as cinco instalações desportivas existentes perfazem uma área total de 9 469m², indicando um Índice de Área Desportiva Útil (ADU) de 8,0m²/hab., valor este que se encontra acima do índice de referência a nível nacional e europeu de 4m²/hab., (superfície desportiva útil por habitante, segundo a DGOTDU) para uma população de 1 190 habitantes.

O Polidesportivo de Aguiar, propriedade do Centro Social e Paroquial de Aguiar, representa a principal instalação desportiva da união de freguesias, de âmbito privado, destinando-se exclusivamente à modalidade de futebol. Tipologicamente, as instalações desta freguesia classificam-se como Instalações Desportivas de Base Recreativa, nomeadamente os Parques de Fitness e as restantes como Instalações Desportivas de Base Formativa.



UNIÃO DE FREGUESIAS SEQUEADE E BASTUÇO (SÃO JOÃO E SANTO ESTÊVÃO)

População (Censos 2011)	Área (Km ²)	Densidade (hab/km ²)	N.º Instalações	ADU Coberta (m ²)	ADU Descoberta (m ²)
1 916	6,34	302,20	6	-	11 320

TIPOLOGIA	ÁREA (m ²)	ADU (m ² /hab)
Grande Campo	5 208	2,71
Grande Campo	4 416	2,30
Parque de Fitness	200	0,10
Parque de Fitness	30	0,01
Polidesportivo	800	0,41
Polidesportivo	666	0,34
TOTAL	11 320	5,90

TABELA 59: Dados da União de Freguesias de Sequeade e Bastuço (São João e Santo Estêvão)



GRÁFICO 63: Caracterização das Instalações Desportivas de Freguesias de Sequeade e Bastuço (São João e Santo Estêvão)

A União de Freguesias de Sequeade e Bastuço (São João e Santo Estêvão) localiza-se a este do concelho de Barcelos, sendo que as seis instalações desportivas existentes perfazem uma área total de 11 320m², indicando um Índice de Área Desportiva Útil (ADU) de 5,9m²/hab., valor este que se encontra acima do índice de referência a nível nacional e europeu de 4m²/hab., (superfície desportiva útil por habitante, segundo a DGOTDU) para uma população de 1 916 habitantes.

O Campo de Jogos de Sequeade e o Campo de Jogos de Bastuço São João, propriedades da Associação Recreativa e Cultural de Sequeade e da união de freguesias, respetivamente, representam as principais instalações desportivas da união de freguesias, sendo a primeira de âmbito privado e a outra de âmbito público, destinando-se ambas à prática da modalidade de futebol. Tipologicamente, estas instalações classificam-se como Instalações Desportivas de Base Formativa.



UNIÃO DE FREGUESIAS SILVEIROS E RIO COVO SANTA EULÁLIA

População (Censos 2011)	Área (Km ²)	Densidade (hab/km ²)	N.º Instalações	ADU Coberta (m ²)	ADU Descoberta (m ²)
2 151	8,23	261	3	-	11 660

TIPOLOGIA	ÁREA (m ²)	ADU (m ² /hab)
Grande Campo	6 300	2,92
Grande Campo	4 940	2,29
Ringue	420	0,19
TOTAL	11 660	5,40

TABELA 60: Dados da União de Freguesias de Silveiros e Rio Covo (Santa Eulália)

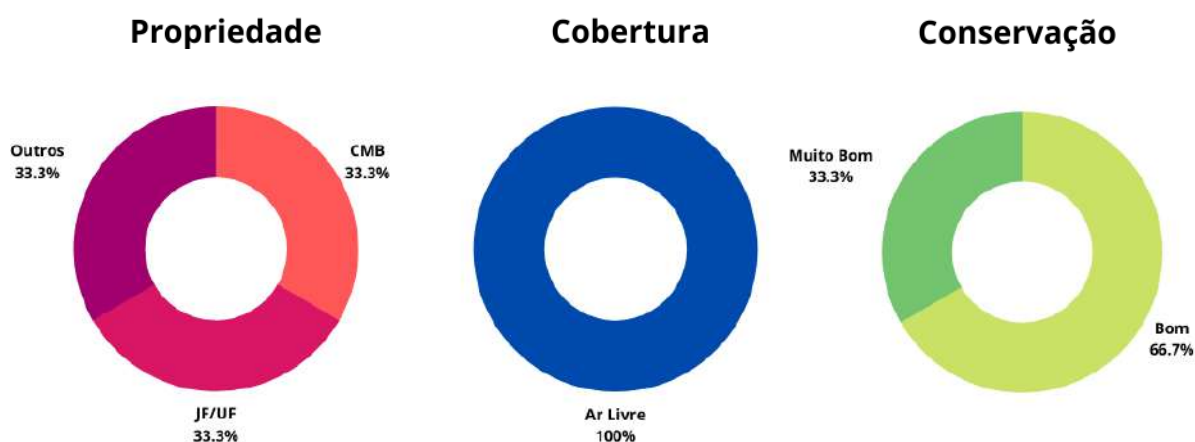


GRÁFICO 64: Caracterização das Instalações Desportivas de Silveiros e Rio Covo (Santa Eulália)

A União de Freguesias de Silveiros e Rio Covo Santa Eulália localiza-se a sudeste do concelho de Barcelos, sendo que as quatro instalações desportivas existentes perfazem uma área total de 11 660m², indicando um Índice de Área Desportiva Útil (ADU) de 5,4m²/hab., valor este que se encontra acima do índice de referência a nível nacional e europeu de 4m²/hab., (superfície desportiva útil por habitante, segundo a DGOTDU) para uma população de 2 151 habitantes.

O Campo de Jogos Dr. Teotónio da Fonseca, sito em Rio Covo Santa Eulália, propriedade da Câmara Municipal de Barcelos, representa a principal instalação desportiva da união de freguesias, de âmbito público, destinando-se à modalidade de futebol. Tipologicamente, as instalações desta união de freguesias classificam-se como Instalações Desportivas de Base Formativa.



UNIÃO DE FREGUESIAS TAMEL (SANTA LEOCÁDIA) E VILAR DO MONTE

População (Censos 2011)	Área (Km ²)	Densidade (hab/km ²)	N.º Instalações	ADU Coberta (m ²)	ADU Descoberta (m ²)
1 420	11,06	128,40	3	-	8 260

TIPOLOGIA	ÁREA (m ²)	ADU (m ² /hab)
Grande Campo	6 300	4,43
Pequeno Campo	1 200	0,84
Ringue	760	0,53
TOTAL	8 260	5,80

TABELA 61: Dados da União de Freguesias de Tamel (Santa Leocádia) e Vilar do Monte

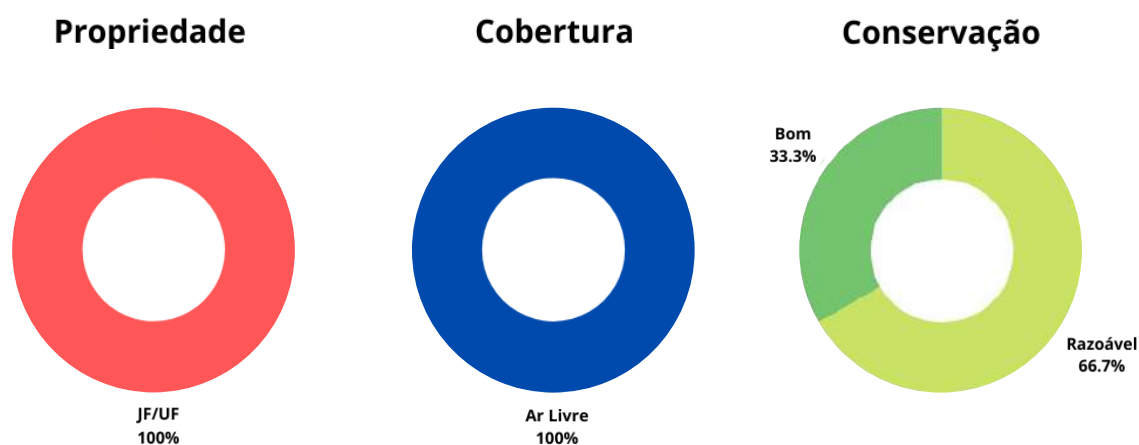


GRÁFICO 65: Caracterização das Instalações Desportivas de Tamel (Santa Leocádia) e Vilar do Monte

A União de Freguesias de Tamel (Santa Leocádia) e Vilar do Monte localiza-se a noroeste do concelho de Barcelos, sendo que as três instalações desportivas existentes perfazem uma área total de 1 420m², indicando um Índice de Área Desportiva Útil (ADU) de 5,8m²/hab., valor este que se encontra acima do índice de referência a nível nacional e europeu de 4m²/hab., (superfície desportiva útil por habitante, segundo a DGOTDU) para uma população de 1 420 habitantes.

O Campo de Jogos Cova do Enxate, sito em Vilar do Monte, propriedade da união de freguesias, representa a principal instalação desportiva da união de freguesias, de âmbito público, destinando-se exclusivamente à modalidade de futebol. Tipologicamente, as instalações desta união de freguesias classificam-se como Instalações Desportivas de Base Formativa.



UNIÃO DE FREGUESIAS VIATODOS, GRIMANCELOS, MINHOTÃES E MONTE FRALÃES

População (Censos 2011)	Área (Km ²)	Densidade (hab/km ²)	N.º Instalações	ADU Coberta (m ²)	ADU Descoberta (m ²)
3 814	12,40	307,60	5	1 125	13 991

TIPOLOGIA	ÁREA (m ²)	ADU (m ² /hab)
Grande Campo	6 630	1,73
Pavilhão	1 125	0,29
Polidesportivo	5 700	1,49
Polidesportivo	861	0,22
Polidesportivo	800	0,20
TOTAL	15 116	4,00

TABELA 62: Dados da União de Freguesias de Viatodos, Grimancelos, Minhotães e Monte Fralães

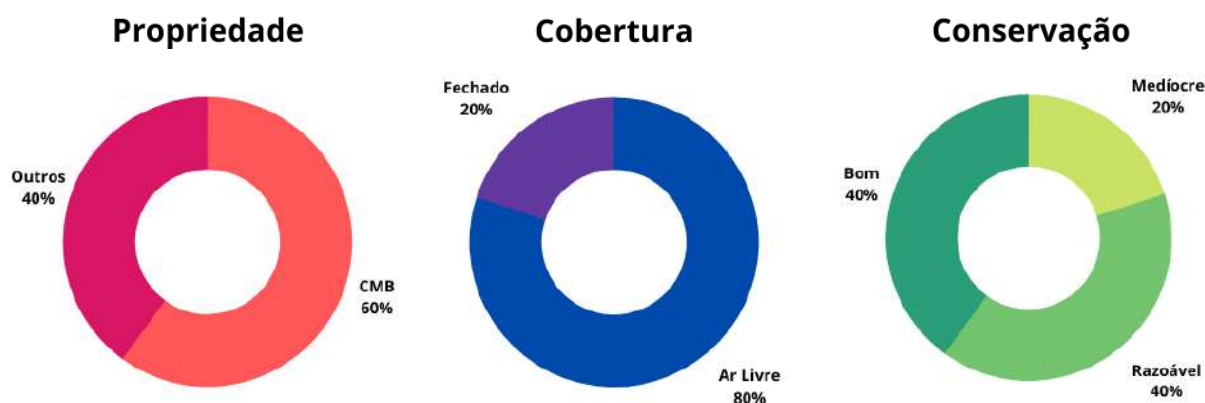


GRÁFICO 66: Caracterização das Instalações Desportivas de Viatodos, Grimancelos, Minhotães e Monte Fralães

A União de Freguesias de Viatodos, Grimancelos, Minhotães e Monte Fralães localiza-se a sul do concelho de Barcelos, sendo que as cinco instalações desportivas existentes perfazem uma área total de 15 116m², indicando um Índice de Área Desportiva Útil (ADU) de 4,0m²/hab., valor este que vai de encontro ao índice de referência a nível nacional e europeu de 4m²/hab., (superfície desportiva útil por habitante, segundo a DGOTDU) para uma população de 3 814 habitantes.

O Parque Desportivo de Viatodos e o Pavilhão Desportivo da Escola Básica e Secundária Vale D'Este, propriedade da Câmara Municipal de Barcelos, representam as principais instalações desportivas da união de freguesias, de âmbito público, destinando-se a primeira à prática da modalidade de futebol e a outra de âmbito escolar, com cedência de utilização pública fora do horário letivo para a prática de várias modalidades. Tipologicamente, as instalações desta freguesia classificam-se como Instalações Desportivas de Base Formativa.



UNIÃO DE FREGUESIAS VILA COVA E FEITOS

População (Censos 2011)	Área (Km ²)	Densidade (hab/km ²)	N.º Instalações	ADU Coberta (m ²)	ADU Descoberta (m ²)
2 564	15,73	163	5	700	13 138

TIPOLOGIA	ÁREA (m ²)	ADU (m ² /hab)
Grande Campo	5 858	2,28
Grande Campo	5 040	1,96
Pavilhão	600	0,23
Polidesportivo	2 240	0,87
Sala de Desporto	100	0,03
TOTAL	13 838	5,40

TABELA 63: Dados da União de Freguesias de Vila Cova e Feitos

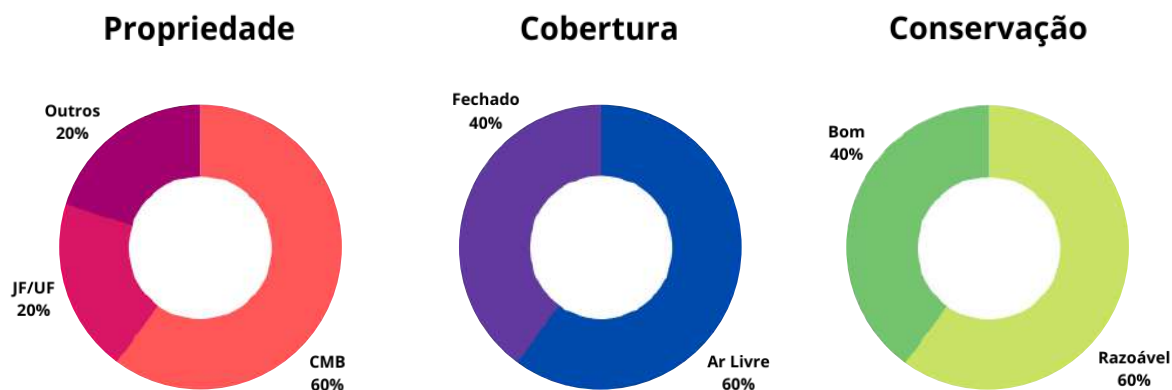


GRÁFICO 67: Caracterização das Instalações Desportivas de Vila Cova e Feitos

A União de Freguesias de Vila Cova e Feitos localiza-se a oeste do concelho de Barcelos, sendo que as cinco instalações desportivas existentes perfazem uma área total de 13 838m², indicando um Índice de Área Desportiva Útil (ADU) de 5,4m²/hab., valor este que se encontra ligeiramente acima do índice de referência a nível nacional e europeu de 4m²/hab., (superfície desportiva útil por habitante, segundo a DGOTDU) para uma população de 2 564 habitantes.

O Campo de Jogos de Vila Cova, propriedade da Associação Movimento Associativo de Recreio, Cultura e Arte (M.A.R.C.A.), de âmbito privado, destinando-se exclusivamente à modalidade de futebol e o Pavilhão Desportivo da Escola Básica e Secundária de Vila Cova, propriedade da Câmara Municipal de Barcelos, de âmbito escolar, com cedência de utilização pública fora do horário letivo, representam as principais instalações desportivas da união de freguesias. Tipologicamente, as instalações desta união de freguesias classificam-se como Instalações Desportivas de Base Formativa.

PARTE V

**MOVIMENTO
ASSOCIATIVO NO
CONCELHO DE
BARCELOS**

MOVIMENTO ASSOCIATIVO NO CONCELHO DE BARCELOS

De acordo com Diário da República n.º 86/1976, Série I de 1976 - 04 - 10, Constituição da República Portuguesa, artigo 46.º:

1. Os cidadãos têm o direito de, livremente e sem dependência de qualquer autorização, constituir associações, desde que estas não se destinem a promover a violência e os respetivos fins não sejam contrários à lei penal.

2. As associações prosseguem livremente os seus fins sem interferência das autoridades públicas e não podem ser dissolvidas pelo Estado ou suspensas as suas atividades senão nos casos previstos na lei e mediante decisão judicial.

3. Ninguém pode ser obrigado a fazer parte de uma associação nem coagido por qualquer meio a permanecer nela.

4. Não são consentidas associações armadas nem de tipo militar, militarizadas ou paramilitares, nem organizações racistas ou que perfilhem a ideologia fascista.

O Movimento Associativo tem um papel fundamental no concelho de Barcelos com manifestações históricas, culturais, desportivas, de cidadania e de desenvolvimento, que muito têm contribuído, tendo um papel decisivo na construção do futuro dos barcelenses e das suas freguesias, tal como refere o artigo 79.º da Constituição Portuguesa:

1. Todos têm direito à cultura física e ao desporto.

2. Incumbe ao Estado, em colaboração com as escolas e as associações e colectividades desportivas, promover, estimular, orientar e apoiar a prática e a difusão da cultura física e do desporto, bem como prevenir a violência no desporto.

As Associações e os Clubes têm um papel preponderante no âmbito do sistema cultural/recreativo, desportivo e juvenil do concelho, dada a ligação com os cidadãos, que são importantes centros de desenvolvimento local, envolvendo boa parte da população num trabalho cívico e de exercício da democracia, fruto da ação de acordo com estatutos devidamente aprovados e eleições dos órgãos sociais.

De acordo com o Decreto-lei nº. 5/2007 de 16 de Janeiro - Lei de Bases da Actividade Física e do Desporto, artigo 18.º, entende-se por “clubes desportivos as pessoas colectivas de direito privado, constituídas sob a forma de associação sem fins lucrativos, que tenham como escopo o fomento e a prática directa de modalidades desportivas”.

A Câmara Municipal de Barcelos, no âmbito da sua política para a área desportiva, vê o movimento associativo como um parceiro fulcral para o desenvolvimento de um conjunto de atividades que visam contribuir para uma melhor qualidade de vida das populações do concelho.

1. CARATERIZAÇÃO

No concelho de Barcelos foram identificados 89 clubes/associações desportivas, entidades estas que desenvolvem a sua prática em 34 modalidades desportivas, onde se verifica a existência de 4 669 atletas, no âmbito federado e 1 402 atletas de âmbito não federado, como por exemplo, o caso da Associação de Futebol Popular de Barcelos.

ANÁLISE POR ÂMBITO DESPORTIVO

A tabela seguinte descreve o contributo de cada um dos âmbitos desportivos para o associativismo desportivo no concelho de Barcelos.

ÂMBITO DESPORTIVO	N.º CLUBES	N.º MODALIDADES	N.º ATLETAS
Federado	56	34	4 669
Não Federado	33		1 402
TOTAL	89	34	6 071

TABELA 64: Valores do Associativismo segundo o Âmbito Desportivo

ANÁLISE POR MODALIDADES COLETIVAS E INDIVIDUAIS

Fazendo uma análise por tipo de modalidade, no que diz respeito à sua componente individual ou coletiva, o concelho de Barcelos caracteriza-se por ter 40 (39.2%) clubes em modalidades individuais e 62 (60.8%) clubes em modalidades coletivas. Ao nível do número de atletas, possui 1 738 (28.6%) atletas em modalidades individuais e 4 333 (71.4%) atletas em modalidades coletivas.

De realçar que um Clube pode apresentar várias modalidades, quer individuais, quer coletivas, o que naturalmente justifica o facto do número total de Clubes por modalidade ser superior ao número total de Clubes do concelho.

ANÁLISE POR GÉNERO

ÂMBITO DESPORTIVO	Nº Atletas Masculinos	Nº Atletas Femininos
Atletismo	43	22
Basquetebol	261	140
BTT - Downhill	9	0
Canoagem	8	5
Ciclismo	96	5
Columbofilia	68	4
Enduro	9	0
Futebol	3 647	76
Futsal	20	61
Ginástica	0	34
Hóquei em Patins	119	9
Jet-Ski	12	1
Jogos Tradicionais	18	2
Judo	160	51
Ju-Jitsu	10	0
Karaté	59	20
Lutas Amadoras	31	13
Minigolfe	8	2
Mototurismo	1	1
Natação	18	13
Orientação	25	14
Ornitologia	148	12
Paraquedismo	16	2
Patinagem Artística	5	88
Radiomodelismo	54	1
Supermoto	6	0
Taekwondo	26	14
Ténis	41	35
Ténis de Mesa	34	21
Tiro Desportivo	406	15
Trail	11	3
Trial	0	1
Velocidade	5	0
Xadrez	20	12
TOTAL	5 394	677

TABELA 65: Variação do número de atletas por modalidade e por género

DADOS GERAIS DO ASSOCIATIVISMO

Modalidades	Nº Coletividades Clubes	Nº Atletas Masculinos	Nº Atletas Femininos	Nº Total Atletas
Atletismo	3	43	22	65
Basquetebol	1	261	140	401
BTT - Downhill	1	9	0	9
Canoagem	1	8	5	13
Ciclismo	2	96	5	101
Columbofilia	3	68	4	72
Enduro	1	9	0	9
Futebol	57	3 647	76	3 723
Futsal	0	20	61	81
Ginástica	2	0	34	34
Hóquei em Patins	2	119	9	128
Jet-Ski	1	12	1	13
Jogos Tradicionais	1	18	2	20
Judo	2	160	51	211
Ju-Jitsu	1	10	0	10
Karaté	3	59	20	79
Lutas Amadoras	1	31	13	44
Minigolfe	1	8	2	10
Mototurismo	1	1	1	2
Natação	1	18	13	31
Orientação	1	25	14	39
Ornitologia	1	148	12	160
Paraquedismo	1	16	2	18
Patinagem Artística	1	5	88	93
Radiomodelismo	1	54	1	55
Supermoto	1	6	0	6
Taekwondo	1	26	14	40
Ténis	2	41	35	76
Ténis de Mesa	1	34	21	55
Tiro Desportivo	1	406	15	421
Trail	1	11	3	14
Trial	1	0	1	1
Velocidade	1	5	0	5
Xadrez	1	20	12	32
TOTAL	102	5 394	677	6 071

TABELA 66: Dados gerais do Associativismo em Barcelos

TOTAL ATLETAS, TREINADORES E PRESIDENTES DE DIREÇÃO

CATEGORIA GÉNERO	Total por Género	Total Absoluto
Atletas género masculino (18 ou + anos)	2 485	2 691
Atletas género feminino (18 ou + anos)	206	
Atletas género masculino (menores de 18 anos)	2 909	3 380
Atletas género feminino (menores de 18 anos)	471	
Treinadores género masculino	662	696
Treinadores género feminino	34	
Presidentes de Direção género masculino	88	92
Presidentes de Direção género feminino	4	
TOTAL		6 859

TABELA 67: Total Atletas, Treinadores e Presidentes de Direção

**CONTRATOS PROGRAMA DE DESENVOLVIMENTO DESPORTIVO (CPDD) CELEBRADOS EM 2019,
COM COLETIVIDADES DO CONCELHO DE BARCELOS**

COLETIVIDADE	MODALIDADE	ATLETAS				TOTAL	GÉNERO		TOTAL
		SF	FF	SNF	FNF		F	M	
Académico Futebol Clube de Martim	Futebol	21	98	-	-	119	-	119	119
ACRR - Associação Cultural e Recreativa de Roriz	Ciclismo/ BTT/ Pista/ Ciclocross	10	60	-	-	70	3	67	70
AFC - Associação Futsal de Campo	Futsal	12	11	-	-	23	23	-	23
Amigos da Montanha - Associação de Montanhismo de Barcelinhos	Natação	-	31	-	-	31	14	17	31
	Atletismo	-	24	-	2	26	9	17	26
	Orientação	12	17	-	-	29	10	19	29
	Canoagem	-	-	-	11	11	5	6	11
	Trail	-	-	13	-	13	3	10	13
Amigos Radicais - Associação Clube de Ténis ESAF	Ténis	10	32	-	-	42	13	29	42
AOB - Associação Ornitológica de Barcelos	Ornitologia	-	-	-	-	-	-	-	-
Associação AXB - Academia de Xadrez de Barcelos	Xadrez	4	16	14	23	57	3	54	57
Associação Clube Moto Galos de Barcelos	Jet Ski	10	4	-	-	14	-	14	14
	Enduro	2	-	5	-	7	-	7	7
	Downhill	6	-	-	-	6	-	6	6
	Velocidade	4	-	-	-	4	-	4	4
	Trail	-	1	-	-	1	1	-	1
	Supermoto	2	-	-	-	2	-	2	2
	Mototurismo	2	-	-	-	2	1	1	2
	Radiomodelismo	50	-	-	-	50	1	49	50
Associação Cultural Desportiva e Recreativa de Cambeses	Futsal	14	-	-	-	14	14	-	14
Associação de Futebol Popular de Barcelos	Futebol	-	-	950	360	1 310	3	1 307	1 310
Associação de Pára-Quedistas do Vale D'Este	Paraquedismo	10	-	-	-	10	-	10	10
Associação Desportiva da Carreira	Futebol	25	94	-	-	119	-	119	119
	Atletismo	-	-	-	-	-	-	-	-
Associação Desportiva de Barcelos	Hóquei em Patins	5	31	-	-	36	1	35	36
Associação Desportiva de Carvalhal	Futebol	-	-	-	-	-	-	-	-
Associação Desportiva e Cultural de Manhente	Judo	6	110	-	76	192	68	124	192
Associação Recreativa e Cultural Águias de Alvelos	Futebol	25	125	-	30	180	-	180	180
	Atletismo	-	-	-	-	-	-	-	-
Basquete Clube de Barcelos	Basquetebol	26	93	-	-	119	44	75	119
Casa do Povo de Alvito	Ténis de Mesa	20	24	1	2	47	20	27	47
Casa do Povo de Martim	Futebol	-	16	-	-	16	16	-	16
	Lutas Amadoras	12	38	-	-	50	42	8	50

COLETIVIDADE	MODALIDADE	ATLETAS				TOTAL	GÉNERO		TOTAL
		SF	FF	SNF	FNF		F	M	
Cávado Futebol Clube	Futebol	-	85	-	-	85	1	84	85
Centro Ciclista de Barcelos	Ciclismo	-	26	-	-	26	1	25	26
Clube Cávado Patinagem Artística	Patinagem Artística	-	110	-	-	110	109	1	110
Clube Desportivo Juventude São Pedro	Futsal	15	-	-	-	15	15	-	15
Clube Futebol "Os Ceramistas"	Futebol	24	18	-	31	73	-	73	73
Federação Portuguesa de Atletismo	Atletismo	-	-	-	-	-	-	-	-
Federação Portuguesa de Natação	Natação	-	-	-	-	-	-	-	-
Futebol Clube de Roriz	Futebol	37	90	-	30	157	2	155	157
Futebol Clube "Os Académicos"	Karaté	8	30	-	-	38	13	25	38
	Futsal	12	24	-	-	36	36	-	36
Gil Vicente Futebol Clube	Futebol	21	221	-	-	242	27	215	242
Granja Futebol Clube	Futebol	25	30	-	-	55	2	53	55
Grupo de Futebol Clube da Pousa	Futebol	21	84	-	-	105	4	101	105
Judo Clube de Barcelos "Juba"	Judo	-	-	-	-	-	-	-	-
Juventude Cultural Recreativa de Perelhal	Futebol	-	41	-	25	66	-	66	66
Motor Clube de Barcelos	Automobilismo	-	-	-	-	-	-	-	-
Movimento Associativo de Recreio Cultural e Arte	Futebol	25	144	-	-	169	-	169	169
NDSE - Núcleo Desportivo de Santa Eugénia	Futebol	-	26	-	-	26	-	26	26
Necessidades Futebol Clube	Mini Golf	6	-	-	-	6	3	3	6
Núcleo Desportivo da Silva	Atletismo	-	-	-	-	0	-	-	-
Núcleo Desportivo "Os Andorinhas"	Futebol	-	107	-	-	107	-	107	107
O Centro Desportivo e Cultural de Viatodos	Futebol	28	33	-	-	61	1	60	61
O Grupo Desportivo Águas Santas	Futebol	-	-	30	-	30	-	30	30
Óquei Clube de Barcelos Hóquei em Patins, SAD	Hóquei em Patins	10	58	-	-	68	-	68	68
PCAND - Paralisia Cerebral Associação Nacional de Desporto	Boccia	-	-	-	-	-	-	-	-
Santa Maria Futebol Club	Futebol	26	177	-	30	233	-	233	233
Sociedade Columbófila Barcelense	Columbofilia	22	-	-	-	22	-	22	22
Sociedade Columbófila do Souto	Columbofilia	25	-	-	-	25	3	22	25
Sporting Clube da Ucha	Futebol	25	22	-	25	72	-	72	72
União Desportiva de S. Veríssimo	Futebol	-	131	-	-	131	1	130	131
Viver Macieira Associação Ambiental, Cultural e Desportiva de Macieira de Rates	Carrinhos de Rolamentos	-	-	-	-	-	-	-	-
TOTAL		618	2 282	1 013	645	4 558	512	4 046	4 558

SF - Seniores Federados | FF - Formação Federado | SNF - Seniores Não Federado | FNF - Formação Não Federado

TABELA 68: Número de atletas inscritos por Associação/Coletividade (2019)

CLUBES INSCRITOS NA ASSOCIAÇÃO DE FUTEBOL POPULAR DE BARCELOS

1.ª Divisão	2.ª Divisão
Associação Cultural e Desportiva de Carapeços	Associação Baluganense de Cultura e Desporto
Associação Cultural e Desportiva de Pereira	Associação Cultural, Desportiva e Recreativa de Cambeses
Associação de Milhazes "Os Estrelas"	Associação Cultural, Recreativa e Desportiva das Carvalhas
Associação Desportiva de Carvalhal	Associação Desportiva e Recreativa Juventude de S. Martinho
Associação Desportiva e Cultural de Remelhe	Associação Desportiva, Cultural e Recreativa de Silveiros
Associação Desportiva, Recreativa e Cultural de Fonte Coberta	Associação Desportiva e Recreativa de Chorente
Associação Recreativa e Cultural de Sequeade	Associação Recreativa e Cultural de Cossourado
Futebol Clube Negreiros	Associação Desportiva e Cultural de Bastuço São João
Futebol Clube de Oliveira	Associação Desportiva, Cultural e Recreativa de Águas S. Mamede
Grupo Desportivo de Fragoso	Grupo Desportivo Águas Santas
Grupo Desportivo de Macieira de Rates	Grupo Desportivo de Creixomil
Grupo Desportivo e Recreativo "Os Moinhos" de Paradela	Grupo Desportivo de Feitos
Grupo Desportivo Recreativo Leocadenses	Grupo Desportivo de Pedra Furada
Juventude Cultural e Recreativa de Perelhal	Grupo Desportivo e Cultural de Cristelo
Leões da Serra Futebol Clube	Grupo Desportivo e Recreativo de Campo
Lijó Futebol Clube	Grupo Desportivo e Recreativo "Os Estrelas de Vila Frescainha de São Pedro"
Palme Futebol Clube	Núcleo Desportivo da Silva
União Cultural e Recreativa Aborim	Núcleo Desportivo Sta. Eugénia

TABELA 69: Número de clubes inscritos na Associação de Futebol Popular de Barcelos (Época 2019/2020) Fonte: site da AFPB.

SÍNTESE DOS DADOS E CONSIDERAÇÕES FINAIS

A elaboração da Carta Desportiva do Município de Barcelos que aqui se apresenta tornou-se uma realidade, um passo fundamental, uma evidência da postura do Município, nomeadamente do Pelouro do Desporto.

Este instrumento de estudo permite-nos adquirir um maior conhecimento da realidade desportiva do concelho de Barcelos, facilitando a tomada de decisões devidamente sustentadas para que todos os munícipes possam usufruir das melhores condições possíveis para a prática desportiva, de caráter formal ou informal, a nível recreativo ou formativo.

Ao efetuarmos uma análise simplificada do principal resultado fornecido pela Carta Desportiva do Município de Barcelos, verifica-se um Índice de Área Desportiva Útil (ADU) de **5,41 m²** por habitante.

Índice Área Desportiva Útil	
651,865m² / 120,391hab.	5,41m²/hab.

Este valor encontra-se acima do valor de referência delineado a nível europeu de 4m² de superfície desportiva útil por habitante, o que sugere que, ao nível das instalações desportivas, o concelho de Barcelos estará devidamente equipado e bem preparado para a prática desportiva, no entanto, não podemos entender este índice de forma linear, visto que a pura existência de instalações desportivas não pressupõe a prática desportiva ativa ou que estas infraestruturas existentes estejam aptas para a sua utilização. Assim, as ilações resultantes do estudo desenvolvido, indicam fundamentalmente que:

1) Existem no Concelho de Barcelos 229 instalações desportivas, sendo 195 cobertas e 34 ao ar livre, em que, 180 são propriedade de entidades públicas (Câmara Municipal e Juntas/União de Freguesias), 38 instalações desportivas estão inseridas no Ensino Escolar e 49 em Instalações Privadas;

2) Quanto à tipologia das instalações desportivas, foi evidente a existência, por um lado, de uma clara preponderância de Pequenos e Grandes Campos de jogos relativamente a instalações de outro tipo e, por outro, de uma escassez de instalações desportivas especializadas ou monodisciplinares;

3) Da comparação dos resultados globais, destacou-se a existência de situações bastante díspares: enquanto em algumas freguesias existem várias instalações desportivas, noutras não existem nem metade e em outras ainda não existe qualquer equipamento.

O quadro que se apresenta, seguidamente, contém o índice de referência da Área Desportiva Útil/hab. por tipologia, podendo-se constatar que o concelho de Barcelos apresenta valores iguais ou superiores aos referenciados para as instalações desportivas com a seguinte tipologia: Grandes Campos, Pequenos Campos e Piscinas Cobertas, Piscinas ao Ar Livre, Pavilhões e Salas de Desporto e Outros (monodisciplinares e especiais para espetáculo).

TIPOLOGIA	ÁREA (m²)	ADU (m²/hab.) Concelho	ADU (m²/hab.) Índice recomendado
Grande Campo	345 982	2,87	2,00
Pavilhões e Salas de Desporto	19 294	0,16	0,15
Pequeno Campo	104 238	0,87	1,00
Piscinas Ar Livre	1 807	0,02	0,04
Piscinas Cobertas	486	0,004	0,01
Outros	180 058	1,50	-----

TABELA 70: Valor de referência da ADU/hab. por tipologia e valores do concelho

A par das instalações será necessário dinamizar, sensibilizar e motivar a população para a prática desportiva e para o associativismo, para tal é fundamental promover uma relação direta entre autarquia, associações desportivas e população.

Por outro lado, há ainda outros fatores específicos condicionantes e que dizem respeito à envolvimento da comunidade, a estrutura sócio-económica, a dimensão demográfica, a população em idade escolar, etc.

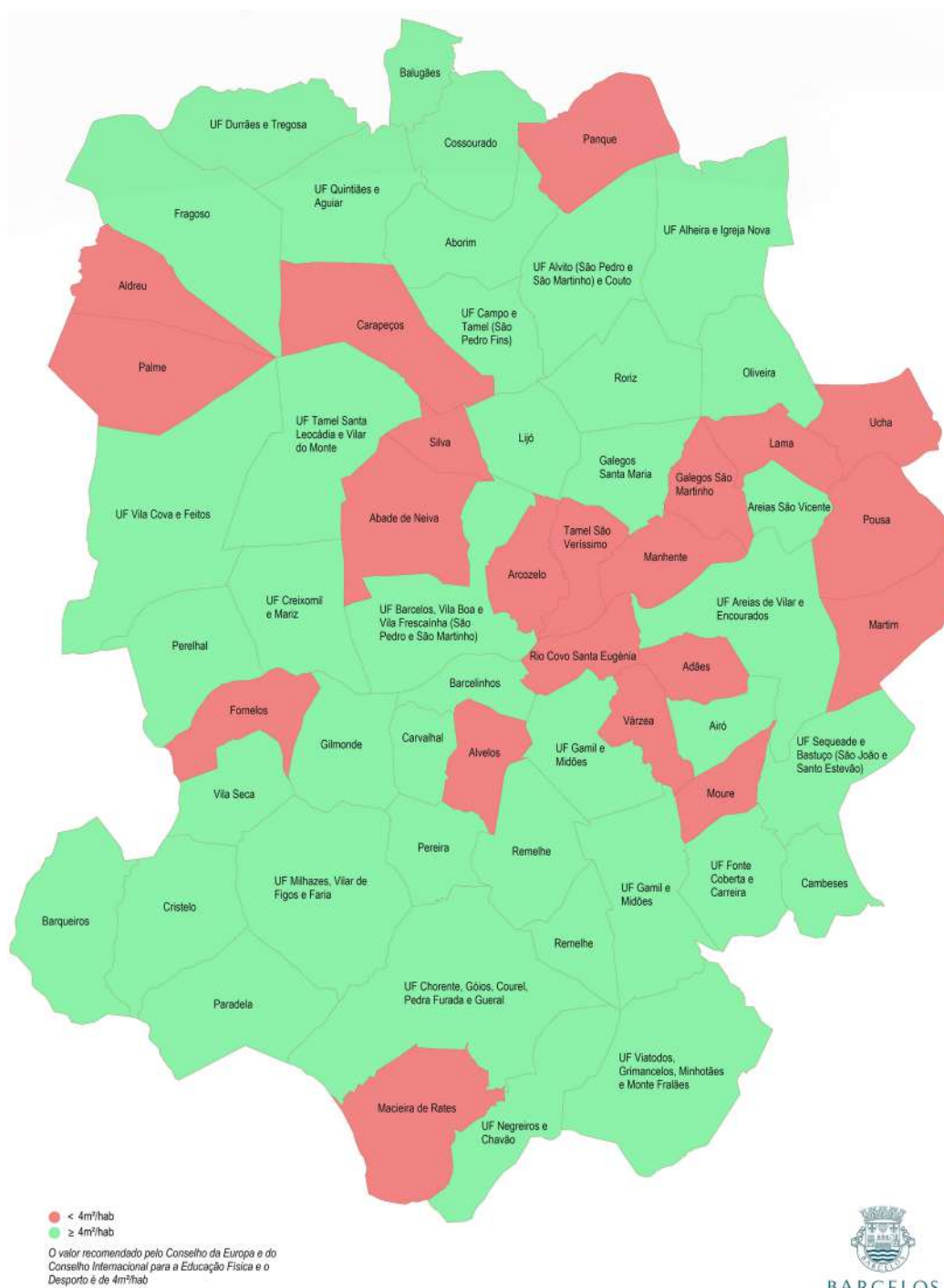


IMAGEM 3: Mapa do cumprimento do valor recomendado de ADU (4m²/hab)

TIPOLOGIA	ÁREA (m²/hab.)	Diferença para Índice Recomendado (m²)
Abade de Neiva	3,70	600
Adães	2,00	1 608
Aldreu	2,10	1 753
Alvelos	3,30	1 499
Arcozelo	2,30	21 533
Carapeços	3,70	692
Fornelos	1,60	1 950
Galegos São Martinho	3,30	1 358
Lama	3,80	253
Macieira de Rates	2,70	2 668
Manhente	2,80	2 044
Martim	2,70	3 089
Moure	1,40	2 351
Palme	3,70	321
Panque	1,70	1 522
Pousa	3,10	2 018
Rio Covo St ^a Eugénia	3,70	445
Silva	3,70	273
Tamel S. Veríssimo	2,50	4 575
Ucha	3,60	568
Várzea	3,20	1 514

TABELA 71: Resumo das Freguesias que não cumprem o Índice ADU e área necessária para o Índice recomendado

De forma a auxiliar o planeamento estratégico do desporto do Concelho de Barcelos e como se pode verificar na tabela e mapa supra apresentados, das 61 freguesias pertencentes ao concelho de Barcelos, apenas 21 não conseguem cumprir as normas do rácio de 4m²/hab. de Área Desportiva Útil, ficando as freguesias da Lama, Silva, Palme, Rio Covo Santa Eugénia, Ucha, Abade Neiva e Carapeços com uma diferença reduzida, em m², para atingirem esse patamar.

Fator este que nos indica que será necessário mobilizar os munícipes para o associativismo existente em cada uma das freguesias, fazendo com que as associações e clubes não caiam no esquecimento, justificando também a necessidade de investimento nas mesmas.

Relativamente ao associativismo, a Câmara Municipal de Barcelos, no ano de 2019, celebrou 84 Contratos Programa de Desenvolvimento Desportivo, em que 49 foram com Associações/Clubes e 35 com atletas individuais.

Por fim, podemos referir que a elaboração da Carta Desportiva do Município de Barcelos traduz a caracterização das instalações desportivas no Concelho de Barcelos no momento, mas não dispensa a realização de outros estudos complementares, nomeadamente a caracterização da população que pratica atividade física, os seus hábitos, faixas etárias e motivações.

Em suma, a Carta Desportiva Municipal permite-nos evidenciar algumas carências em matéria de equipamentos/instalações desportivas no Concelho de Barcelos, quer no plano do desporto formal, aumentando e diversificando a oferta de equipamentos, em resposta à procura, quer no domínio do desporto informal, como aposta num processo de construção de uma nova imagem para a cidade, onde o lazer figure na primeira linha da promoção urbana, numa perspetiva de saúde e qualidade de vida.

Em jeito de síntese do diagnóstico do parque desportivo do concelho de Barcelos, é fundamental a realização de uma breve contextualização dos diversos fatores que intervêm em todo o processo desportivo, tanto daqueles que diretamente se relacionam com o Desporto, como com os que, de algum modo, o influenciam.

Barcelos é um dos concelhos mais populosos da região Norte e do Cávado, com 120 391 habitantes (de acordo com os dados dos Censos de 2011), pertencendo ao distrito de Braga.

Conhecido pelo elevado número de freguesias (já foram 89, agora são 61). Com uma área de 378,9 Km² e uma densidade populacional de 317,7 hab./Km².

Barcelos é limitado a norte pelos municípios de Viana do Castelo e Ponte de Lima, a leste por Vila Verde e Braga, a sueste por Vila Nova de Famalicão e pela Póvoa de Varzim, e a oeste por Esposende.

Verifica-se que a freguesia de Arcozelo e a União de Freguesias de Barcelos, Vila Boa e Vila Frescaïna (São Martinho e São Pedro) são as mais populosas, representando, no seu conjunto, quase 20 % da população total do concelho. No que respeita ao parque desportivo do concelho de Barcelos, este apresenta uma distribuição espacial bastante heterogénea, integrando um total de 229 equipamentos desportivos repartidos pelas diferentes tipologias defendidas pelo Instituto Português do Desporto e Juventude (IPDJ), sendo que, 42,79% das instalações são relativos a Pequenos Campos de Jogos (correspondente a 98 instalações desportivas).

De forma geral e, no que respeita à caracterização das instalações desportivas, constata-se que a maioria apresenta balneários e iluminação. Grande parte dos equipamentos (39,74%), encontra-se em estado razoável de conservação, registando-se, no entanto, dezanove Inativos (8,3%) e vinte e três (10%) com um estado de conservação Medíocre.

Em sentido contrário, 63 instalações desportivas apresentam um Bom estado de conservação (27,5%) e 33 (14,4%) apresentam um estado de conservação Muito Bom.

Contabilizam-se 180 equipamentos de natureza jurídica pública, ou seja, da responsabilidade da Autarquia ou Juntas/União de Freguesias, registam-se ainda, 49 privados, da responsabilidade do Movimento Associativo.

Quanto ao caráter de utilidade das instalações, constata-se que cento e oitenta e uma são de caráter formativo e trinta e duas são recreativas, 13 monodisciplinares e 3 para Espetáculo Desportivo.

Relativamente ao Índice da Área Desportiva Útil (ADU) por habitante, em metros quadrados, o concelho de Barcelos apresenta um índice ADU de 5,41 m²/hab, francamente superior aos 4m²/hab de referência. Este valor elevado no Índice ADU é reflexo do cumprimento deste valor recomendado em 40 das 61 Freguesias/União de Freguesias. Os Grandes Campos existentes no concelho, correspondem a um índice de 2,87 m²/hab (superior ao valor de referência da DGOTDU 2.0).

No que concerne aos Pequenos Campos e às Piscinas Cobertas e ao Ar Livre, o valor é inferior ao recomendado, por outro lado, o valor dos Pavilhões e Salas de Desporto é ligeiramente superior ao valor de referência.

No concelho de Barcelos, tendo como exemplo o ano de 2019 (pré-pandemia), foram celebrados 84 Contratos Programa de Desenvolvimento Desportivo (CPDD), em que 49 foram com Associações/ Clubes e 35 com atletas individuais. Em Barcelos, contabilizou-se 6 071 atletas distribuídos por 34 modalidades e 89 Clubes/Associações Desportivas.

Para a existência destes valores contribuíram associações e clubes de âmbito federado, bem como, campeonatos amadores devidamente organizados e regulamentados, nomeadamente o caso da Associação de Futebol Popular de Barcelos.

O Movimento Associativo assume, deste modo, um papel preponderante na promoção das atividades físicas e desportivas, com finalidades lúdicas, formativas ou sociais, e conseqüentemente, no desenvolvimento do parque desportivo do concelho.

Deste modo, será do interesse do Município apoiar as associações existentes, tendo em consideração que a divulgação de associações e das atividades que estas promovem poderá aumentar o número de praticantes.

BIBLIOGRAFIA

Assembleia da República. Lei n.º 19/96, de 25 de junho. Revisão da *Lei de Bases do Sistema Desportivo*. Diário da República n.º 145/1996, Série I-A de 1996

Assembleia da República. Lei n.º 159/99, de 14 de setembro. *Estabelece o quadro de transferência de atribuições e competências para as autarquias locais*. Diário da República n.º 215/1999, Série I-A de 1999

Assembleia da República. Lei n.º 5/2007, de 16 de janeiro. *Lei de Bases da Atividade Física e do Desporto*. Diário da República n.º 11/2007, Série I de 2007

Assembleia da República. Lei n.º 30/2004, de 21 de julho. *Lei de Bases do Desporto*. Diário da República n.º 170/2004, Série I-A de 2004

Conselho Local de Ação Social de Barcelos (2015). *Diagnóstico Social do Município de Barcelos*. pp. 17-20

Diário da República n.º 86/1976, *Constituição da República Portuguesa*, Série I, Artigo 46.º de 10-04-1976

Direcção-Geral do Ordenamento do Território e Desenvolvimento Urbano. (2002). *Normas para a programação e caracterização de equipamentos colectivos*. Coleção Informação n.º 6. Lisboa: DGOTDU

Presidência do Conselho de Ministros e Ministério do Equipamento Social. Despacho normativo n.º 78/85, de 21 de agosto - Determina que nos instrumentos de planeamento urbanístico deverá ser previsto o equipamento desportivo convenientemente integrado na estrutura urbana. Diário da República n.º 191/1985, Série I de 1985

Presidência do Conselho de Ministros. Decreto de Lei nº 317/97 de 25 de novembro. *Regime de instalação e funcionamento das instalações desportivas de uso público*. Diário da República n.º 273/1997, Série I-A de 1997

Presidência do Conselho de Ministros. Decreto de Lei nº 141/2009 de 16 de junho. *Regime jurídico das instalações desportivas*. Diário da República n.º 114/2009, Série I de 2009

WEBGRAFIA

ASSOCIAÇÃO DE FUTEBOL POPULAR DE BARCELOS

Consultado em dezembro de 2020

Página Web: <http://www.afpbarcelos.pt>

ASSOCIAÇÃO NACIONAL DE MUNICÍPIOS PORTUGUESES

Consultado em outubro de 2020

Página Web: <https://www.anmp.pt>

BASE DE DADOS PORTUGAL CONTEMPORÂNEO

Consultado em setembro, outubro, novembro e dezembro de 2020

Página Web: <http://www.pordata.pt>

DIÁRIO DA REPÚBLICA ELETRÓNICO

Consultado em setembro, outubro, novembro e dezembro de 2020

Página Web: <https://dre.pt>

INSTITUTO NACIONAL DE ESTATÍSTICA

Censos 2011

Consultado em novembro de 2020

Página Web: <https://www.ine.pt>

INSTITUTO PORTUGUÊS DO DESPORTO E JUVENTUDE

Consultado em novembro de 2020

Página Web: <http://www.ipdj.gov.pt>

UNESCO

Consultado em dezembro de 2020

Página Web: <http://en.unesco.org/sportcharter>

ANEXO I

Listagem das Instalações Desportivas do Concelho

LISTA DE INSTALAÇÕES DESPORTIVAS

DO CONCELHO DE BARCELOS

FREGUESIA	IDENTIFICAÇÃO	TIPOLOGIA	COBERTURA	PISO (SOLO)	ESTADO GERAL CONSERVAÇÃO	ADU/Hab.
Abade Neiva	Campo Desportivo Aldeia Nova	Grande Campo	Ar Livre	Natural	3	6 615
Abade Neiva	Parque de Fitness de Abade Neiva	Parque de Fitness	Ar Livre	Betão	5	40
Abade Neiva	Ringue da EB1 Abade Neiva	Ringue	Ar Livre	Betão	3	741
Aborim	Campo de Jogos de Aborim	Grande Campo	Ar Livre	Natural	2	4 680
Aborim	Polidesportivo de Aborim	Polidesportivo	Ar Livre	Natural	1	740
Aborim	Parque de Fitness de Aborim	Parque de Fitness	Ar Livre	Natural	5	800
Adães	Pavilhão Desportivo de Adães	Pavilhão	Fechado	Sintético	1	1 008
Adães	Pequeno Campo EB1 Adães	Pequeno Campo	Ar livre	Natural	2	600
Aguiar	Polidesportivo da A. C. R. D. de Aguiar	Polidesportivo	Ar Livre	Relva Sintética	2	1 300
Aguiar	Parque de Fitness de Aguiar	Parque de Fitness	Ar Livre	Betão	5	22
Airó	Campo de Jogos de Airó	Grande Campo	Ar Livre	Natural	4	5 510
Aldreu	Parque Desportivo da Boa Vista	Pequeno Campo	Ar Livre	Natural	1	1 176
Aldreu	Polidesportivo do Parque Desportivo da Boa Vista	Polidesportivo	Ar Livre	Betão	4	761
Alheira	Campo dos Carvalinhos	Grande Campo	Ar Livre	Natural	2	3 936
Alheira	Polidesportivo da ACRA	Polidesportivo	Ar Livre	Betão	1	420
Alheira	Ringue da ACRA	Ringue	Ar Livre	Relva Sintética	4	924
Alvelos	Campo de Jogos do Águias de Alvelos	Grande Campo	Ar Livre	Relva Sintética	4	6 344
Alvelos	Polidesportivo do Águias de Alvelos	Polidesportivo	Ar Livre	Relva Sintética	4	722
Alvito S. Martinho	Parque Desportivo de Alvito S. Martinho	Pequeno Campo	Ar Livre	Natural	2	3 375
Alvito S. Martinho	Polidesportivo de Alvito S. Martinho	Polidesportivo	Ar Livre	Relva Sintética	3	620
Alvito S. Pedro	Court de Ténis (x3) - Quinta D`Alvarenga	Court de Ténis	Ar Livre	Betão	4	782
Alvito S. Pedro	Court de Ténis - Quinta D`Alvarenga	Court de Ténis	Fechado	Betão	4	261
Alvito S. Pedro	Escola de Arte Equestre - Quinta D`Alvarenga	Monodisciplinar	Ar Livre	Natural	4	4 000
Alvito S. Pedro	Campo de Golfe - Quinta D`Alvarenga	Monodisciplinar	Ar Livre	Relva Natural	4	39 200
Alvito S. Pedro	Sala de Dança Didalvi	Sala Desporto	Fechado	Madeira	4	200
Alvito S. Pedro	Campo de Futebol Didalvi	Pequeno Campo	Ar Livre	Natural	2	3 500
Alvito S. Pedro	Pavilhão Desportivo Didalvi	Pavilhão	Fechado	Madeira	4	1 250
Alvito S. Pedro	Sala de Armas/Esgrima - Quinta D`Alvarenga	Monodisciplinar	Fechado	Betão	5	100
Alvito S. Pedro	Arvorismo e Atividades Radicais	Monodisciplinar	Ar Livre	Natural	4	2 000
Alvito S. Pedro	Sala Multiusos - Quinta D`Alvarenga	Sala Desporto	Fechado	Betão	4	25

FREGUESIA	IDENTIFICAÇÃO	TIPOLOGIA	COBERTURA	PISO (SOLO)	ESTADO GERAL CONSERVAÇÃO	ADU/Hab.
Alvito S. Pedro	Piscina de Alvito S. Pedro	Piscina	Ar Livre	Betão	1	1 064
Alvito S. Pedro	Polidesportivo Alvito S. Pedro	Polidesportivo	Ar Livre	Betão	3	880
Arcozelo	Pavilhão Desportivo Secundária Alcaldes Faria	Pavilhão	Fechado	Madeira	3	820
Arcozelo	Sala Multiusos Secundária Alcaldes Faria	Sala Desporto	Fechado	Madeira	4	390
Arcozelo	Campo de Jogos Exterior Secundária Alcaldes Faria	Polidesportivo	Ar Livre	Betão	5	2 475
Arcozelo	Campo de Jogos Exterior Secundária Alcaldes Faria	Polidesportivo	Ar Livre	Betão	5	1 056
Arcozelo	Polidesportivo EB2,3 Gonçalo Nunes	Polidesportivo	Ar Livre	Betão	3	2 772
Arcozelo	Pavilhão Desportivo EB2,3 Gonçalo Nunes	Pavilhão	Fechado	Madeira	3	800
Arcozelo	Ringue do Olival	Ringue	Ar Livre	Betão	2	306
Arcozelo	Estádio Adelino Ribeiro Novo	Espetáculo Desportivo	Ar Livre	Relva Natural	4	6 825
Arcozelo	Campo Basquetebol do Antigo Parque Radical	Pequeno Campo	Ar Livre	Betão	3	750
Arcozelo	Campo Multiusos do Antigo Parque Radical	Pequeno Campo	Ar Livre	Betão	3	1 000
Arcozelo	Parque de Fitness do Antigo Parque Radical	Parque de Fitness	Ar Livre	Betão	3	45
Arcozelo	Campo de Voleibol do Antigo Parque Radical	Pequeno Campo	Ar Livre	Areia	3	200
Arcozelo	Campo de Jogos "Os Andorinhas"	Grande Campo	Ar Livre	Natural	3	7 700
Arcozelo	Campo de Jogos "Os Andorinhas"	Pequeno Campo	Ar Livre	Natural	2	1 700
Arcozelo	Polidesportivo do Bairro 1º Maio	Polidesportivo	Ar Livre	Betão	2	617
Arcozelo	Polidesportivo da Rua Stª Catarina	Polidesportivo	Ar Livre	Betão	1	570
Arcozelo	Parque de Fitness Av. Nossa Senhora de Fátima	Parque de Fitness	Ar Livre	Betão	5	300
Arcozelo	Parque de Fitness Rua D. Jaime	Parque de Fitness	Ar Livre	Betão	2	100
Arcozelo	Polidesportivo Urbanização Vale Dias	Polidesportivo	Ar Livre	Betão	2	635
Arcozelo	Parque de Fitness Urbanização Alto da Mira	Parque de Fitness	Ar Livre	Betão	3	72
Areias S. Vicente	Parque Desportivo Zé da Nora	Grande Campo	Ar Livre	Natural	1	7 590
Areias S. Vicente	Pavilhão da Casa do Povo de A. S. Vicente	Pavilhão	Fechado	Madeira	2	666
Areias S. Vicente	Sala de Desporto da Casa do Povo de A. S. Vicente	Sala de Desporto	Fechado	Betão	3	81
Areias de Vilar	Pista de Obstáculos Centro Hípico Irmão Pedro Coelho	Monodisciplinar	Ar Livre	Natural	5	7 400
Areias de Vilar	Picadeiros do Centro Hípico Irmão Pedro Coelho	Monodisciplinar	Fechado	Natural	5	1 260
Areias de Vilar	Campo 1º de Maio	Grande Campo	Ar Livre	Natural	3	6 695
Areias de Vilar	Campo 1º de Maio	Pequeno Campo	Ar Livre	Natural	2	861
Balugães	Campo da Giesta	Grande Campo	Ar Livre	Natural	3	5 250
Balugães	Polidesportivo de Balugães	Polidesportivo	Ar Livre	Betão	4	760
Balugães	Parque de Fitness de Balugães	Parque de Fitness	Ar Livre	Betão	5	120
Barcelinhos	Polidesportivo La Salle	Polidesportivo	Ar Livre	Betão	5	2 052

FREGUESIA	IDENTIFICAÇÃO	TIPOLOGIA	COBERTURA	PISO (SOLO)	ESTADO GERAL CONSERVAÇÃO	ADU/Hab.
Barcelinhos	Pavilhão Desportivo La Salle	Pavilhão	Fechado	Madeira	5	1 050
Barcelinhos	Pavilhão Desportivo Rosa Ramalho	Pavilhão	Fechado	Sintético	4	780
Barcelinhos	Polidesportivo Secundária de Barcelinhos	Polidesportivo	Ar Livre	Betão	3	3 500
Barcelinhos	Pavilhão Desportivo Secundária de Barcelinhos	Pavilhão	Fechado	Madeira	4	1 000
Barcelos	Polidesportivo da Escola Secundária de Barcelos	Polidesportivo	Ar Livre	Relva Sintética	5	660
Barcelos	Pavilhão Desportivo da Escola Secundária de Barcelos	Pavilhão	Fechado	Madeira	5	1 500
Barcelos	Pequeno Campo da Escola Secundária de Barcelos	Pequeno Campo	Ar Livre	Betão	4	900
Barcelos	Sala de Desporto da Escola Secundária de Barcelos	Sala Desporto	Fechado	Sintético	5	378
Barcelos	Piscina Exterior - Crianças	Piscina	Ar Livre	Betão	5	338
Barcelos	Piscina Interior	Piscina	Fechado	Betão	5	486
Barcelos	Piscina Exterior	Piscina	Ar Livre	Betão	5	405
Barcelos	Court de Ténis (x2) - Piscinas	Court de Ténis	Ar Livre	Betão	4	1 224
Barcelos	Polidesportivo Praceta Dulce de Montealvo	Polidesportivo	Ar Livre	Betão	4	428
Barcelos	Polidesportivo da Quinta do Aparício	Polidesportivo	Ar Livre	Betão	3	550
Barcelos	Pavilhão Municipal	Espetáculo Desportivo	Fechado	Madeira	4	800
Barcelos	Parque de Fitness do Parque da Cidade	Parque de Fitness	Ar Livre	Relva Natural	5	560
Barcelos	Salas de Desporto (x3) do Pavilhão Municipal	Sala de Desporto	Fechado	Madeira	4	538
Barcelos	Court Ténis Exterior do Pavilhão Municipal	Court de Ténis	Ar Livre	Betão	3	612
Barcelos	Court Ténis Interior do Pavilhão Municipal	Court de Ténis	Fechado	Madeira	4	495
Barcelos	Parque da Cidade	Monodisciplinar	Ar Livre	Natural	4	33 800
Barqueiros	Polidesportivo de Barqueiros	Polidesportivo	Ar Livre	Betão	3	720
Barqueiros	Campo de Jogos do Necessidades Futebol Clube	Grande Campo	Ar Livre	Natural	2	6 930
Barqueiros	Circuito Mini Golfe	Monodisciplinar	Ar Livre	Betão	4	681
Bastuço S. Estêvão	Polidesportivo de Bastuço S. Estêvão	Polidesportivo	Ar Livre	Relva Sintética	4	666
Bastuço S. Estêvão	Parque de Fitness de S. Estêvão	Parque de Fitness	Ar Livre	Betão	3	30
Bastuço S. João	Polidesportivo de Bastuço S. João	Polidesportivo	Ar Livre	Betão	2	800
Bastuço S. João	Campo de Jogos de Bastuço S. João	Grande Campo	Ar Livre	Natural	3	4 416
Bastuço S. João	Parque de Fitness de Bastuço S. João	Parque de Fitness	Ar Livre	Natural	3	200
Cambeses	Campo de Jogos da A. C. D. R. Cambeses	Grande Campo	Ar Livre	Natural	3	5 890
Cambeses	Polidesportivo de Cambeses	Polidesportivo	Fechado	Betão	3	840
Campo	Pavilhão Desportivo de Campo	Pavilhão	Fechado	Madeira	3	760
Campo	Campo de Jogos de S. Salvador do Campo	Grande Campo	Ar Livre	Natural	3	4 784
Carapeços	Associação Cultural e Desportiva de Carapeços	Grande Campo	Ar Livre	Relva Sintética	5	7 314

FREGUESIA	IDENTIFICAÇÃO	TIPOLOGIA	COBERTURA	PISO (SOLO)	ESTADO GERAL CONSERVAÇÃO	ADU/Hab.
Carapeços	Polidesportivo da Escola EB1 de Carapeços	Polidesportivo	Ar Livre	Betão	3	476
Carapeços	Polidesportivo da Areeira	Polidesportivo	Ar Livre	Relva Sintética	3	740
Carreira	Campo de Futebol de S. Miguel da Carreira	Grande Campo	Ar Livre	Relva Sintética	5	6 120
Carvalhoal	Campo de Jogos de Carvalhoal	Grande Campo	Ar Livre	Relva Natural	4	5 264
Carvalhoal	Polidesportivo EB1 Carvalhoal	Polidesportivo	Ar Livre	Relva Sintética	4	960
Carvalhoas	Campo de Jogos das Carvalhoas	Grande Campo	Ar Livre	Natural	3	5 800
Carvalhoas	Parque de Fitness das Carvalhoas	Parque de Fitness	Ar Livre	Relva Natural	4	150
Chavão	Campo de Jogos de Chavão	Grande Campo	Ar Livre	Natural	1	4 896
Chorente	Pista de Autocross e Kartcross de Chorente	Monodisciplinar	Ar Livre	Natural	1	14 755
Chorente	Polidesportivo de Chorente	Polidesportivo	Ar Livre	Betão	3	406
Cossourado	Parque de Jogos Padre José Manuel Baptista	Grande Campo	Ar Livre	Natural	2	4 641
Courel	Polidesportivo de Courel	Polidesportivo	Ar Livre	Betão	4	630
Creixomil	Campo de Jogos das Fontainhas	Grande Campo	Ar Livre	Natural	3	6 000
Cristelo	Campo de Jogos de Cristelo	Grande Campo	Ar Livre	Natural	3	6 825
Cristelo	Campo de Jogos de Cristelo	Pequeno Campo	Ar Livre	Natural	3	720
Durrães	Complexo Desportivo Daniel da Costa	Grande Campo	Ar Livre	Natural	3	5 000
Durrães	Complexo Desportivo Daniel da Costa Maciel	Polidesportivo	Ar Livre	Natural	3	528
Encourados	Campo da Ribeira	Grande Campo	Ar Livre	Natural	1	5 000
Faria	Campo de Jogos Alcaldes de Faria	Pequeno Campo	Ar Livre	Natural	3	1 219
Feitos	Campo Alto das Cruzes	Grande Campo	Ar Livre	Natural	3	5 040
Fonte Coberta	Campo de Jogos de Fonte Coberta	Grande Campo	Ar Livre	Natural	3	4 816
Fonte Coberta	Parque de Fitness de Fonte Coberta	Parque de Fitness	Ar Livre	Natural	3	60
Fornelos	Campo de Jogos de Fornelos	Pequeno Campo	Ar Livre	Natural	3	1 300
Fragoso	Campo 13 de Maio	Grande Campo	Ar Livre	Natural	3	5 684
Fragoso	Campo 13 de Maio	Pequeno Campo	Ar Livre	Natural	3	1 215
Fragoso	Polidesportivo Centro Social Paroquial de Fragoso	Polidesportivo	Ar Livre	Betão	2	800
Fragoso	Pavilhão Desportivo Escolas Vertical de Fragoso	Pavilhão	Fechado	Sintético	5	1 232
Fragoso	Sala de Ginástica Escolas Vertical de Fragoso	Sala de Desporto	Fechado	Sintético	5	149
Fragoso	Polidesportivo Escolas Vertical de Fragoso	Polidesportivo	Ar Livre	Betão	3	1 485
Fragoso	Polidesportivo Escolas Vertical de Fragoso	Polidesportivo	Ar Livre	Betão	3	588
Galegos Stª Maria	Estádio da Devesa	Grande Campo	Ar Livre	Relva Natural	4	7 350
Galegos Stª Maria	Ringue Stª Maria Futebol Clube	Ringue	Ar Livre	Relva Sintética	4	800
Galegos Stª Maria	Campo José Crisóstomo Gonçalves	Grande Campo	Ar Livre	Relva Sintética (obras)	1	4 050

FREGUESIA	IDENTIFICAÇÃO	TIPOLOGIA	COBERTURA	PISO (SOLO)	ESTADO GERAL CONSERVAÇÃO	ADU/Hab.
Galegos Stª Maria	Parque de Fitness Galegos Stª Maria I	Parque de Fitness	Ar Livre	Paralelo	3	100
Galegos Stª Maria	Parque de Fitness Galegos Stª Maria II	Parque de Fitness	Ar Livre	Paralelo	3	80
Galegos S. Martinho	Complexo Desportivo de Galegos S. Martinho	Grande Campo	Ar Livre	Relva Sintética	5	6 400
Gamil	Polidesportivo de Gamil	Polidesportivo	Ar Livre	Betão	3	800
Gamil	Parque de Fitness de Gamil	Parque de Fitness	Ar Livre	Relva Natural	3	110
Gilmonde	Clube de Tiro de Fervença	Monodisciplinar	Ar Livre	Natural	5	53 490
Gilmonde	Polidesportivo de Gilmonde	Polidesportivo	Ar Livre	Natural	3	540
Góios	Campo de Jogos de Góios	Pequeno Campo	Ar Livre	Natural	2	1 075
Grimancelos	Polidesportivo de Grimancelos	Polidesportivo	Ar Livre	Betão	2	861
Igreja Nova	Polidesportivo de Igreja Nova	Polidesportivo	Ar Livre	Betão	3	800
Lama	Campo de Jogos da Lama	Grande Campo	Ar Livre	Natural	3	4 800
Lijó	Ringue do Mosqueiro	Ringue	Ar Livre	Betão	1	594
Lijó	Parque Desportivo 10 de Junho	Grande Campo	Ar Livre	Natural	3	5 300
Lijó	Polidesportivo do Parque Desportivo 10 de Junho	Polidesportivo	Ar Livre	Betão	3	594
Lijó	Ringue Escola da Mouta	Ringue	Ar Livre	Betão	1	600
Lijó	Pavilhão Desportivo EB2,3 de Lijó	Pavilhão	Fechado	Sintético	5	1 187
Lijó	Associação Equestre e Recreativa de Lijó	Monodisciplinar	Ar Livre	Natural	3	3 120
Macieira de Rates	Campo de Jogos da Pinguelinha	Grande Campo	Ar Livre	Natural	3	5 225
Macieira de Rates	Polidesportivo de Macieira de Rates	Polidesportivo	Ar Livre	Areia	3	300
Macieira de Rates	Parque de Fitness de Macieira de Rates	Parque de Fitness	Ar Livre	Natural	3	16
Manhente	Ringue de Manhente	Ringue	Ar Livre	Relva Sintética	4	800
Manhente	Polidesportivo EB2,3 de Manhente	Polidesportivo	Ar Livre	Betão	3	2 705
Manhente	Pavilhão Desportivo EB2,3 de Manhente	Pavilhão	Fechado	Sintético	5	1 050
Manhente	Sala de Desporto EB2,3 de Manhente	Sala de Desporto	Fechado	Sintético	3	215
Mariz	Campo de Futebol A. Rola de Mariz	Pequeno Campo	Ar Livre	Natural	1	3 150
Martim	Complexo Desportivo de Martim	Grande Campo	Ar Livre	Relva Sintética	4	6 000
Martim	Polidesportivo de Martim	Polidesportivo	Ar Livre	Relva Sintética	2	416
Midões	Parque Desportivo de Midões	Grande Campo	Ar Livre	Natural	1	4 770
Midões	Parque de Fitness de Midões	Parque de Fitness	Ar Livre	Natural	3	70
Milhazes	Campo de Jogos do Milhazes	Grande Campo	Ar Livre	Natural	3	5 280
Milhazes	Polidesportivo do Campo de Jogos do Milhazes	Polidesportivo	Ar Livre	Relva Sintética	3	928
Minhotães	Polidesportivo de Minhotães	Polidesportivo	Ar Livre	Betão	3	800
Moure	Polidesportivo de Moure	Polidesportivo	Fechado	Betão	4	966
Moure	Parque de Fitness Moure	Parque de Fitness	Ar Livre	Relva Natural	5	300
Negreiros	Campo de Jogos de Negreiros	Grande Campo	Ar Livre	Natural	3	5 500

FREGUESIA	IDENTIFICAÇÃO	TIPOLOGIA	COBERTURA	PISO (SOLO)	ESTADO GERAL CONSERVAÇÃO	ADU/Hab.
Negreiros	Polidesportivo de Negreiros	Polidesportivo	Ar Livre	Betão	3	1 924
Oliveira	Campo António Araújo	Grande Campo	Ar Livre	Natural	3	5 300
Palme	Campo da Bela Vista	Grande Campo	Ar Livre	Natural	3	3 960
Panque	Loteamento Entre Ribeiros	Pequeno Campo	Ar Livre	Natural	1	1 125
Paradela	Campo de Jogos do G. D. R. "Os Moinhos de Paradela"	Grande Campo	Ar Livre	Relva Sintética	5	6 400
Paradela	G. D. R. "Os Moinhos de Paradela"	Pequeno Campo	Ar Livre	Natural	3	990
Paradela	Polidesportivo do G. D. R. "Os Moinhos de Paradela"	Polidesportivo	Ar Livre	Betão	3	800
Pedra Furada	Campo Dona Lúcia Faria	Grande Campo	Ar Livre	Natural	3	4 500
Pereira	Campo de Jogos de Pereira	Grande Campo	Ar Livre	Relva Sintética	4	6 448
Perelhal	Campo da Serpente	Grande Campo	Ar Livre	Natural	3	6 000
Perelhal	Campo da Serpente	Pequeno Campo	Ar Livre	Natural	2	1 152
Pousa	Campo da Reguela	Grande Campo	Ar Livre	Relva Sintética	4	6 825
Pousa	Parque de Fitness da Pousa	Parque de Fitness	Ar Livre	Natural	3	125
Quintiães	Pequeno Campo de Quintiães	Pequeno Campo	Ar Livre	Natural	1	3 225
Quintiães	Pista de Supercross de Quintiães	Monodisciplinar	Ar Livre	Natural	1	4 900
Quintiães	Parque de Fitness de Quintiães	Parque de Fitness	Ar Livre	Betão	3	22
Remelhe	Campo de Jogos de Remelhe	Grande Campo	Ar Livre	Natural	3	6 180
Rio Covo St ^a Eugénia	Campo de Jogos de St ^a Eugénia	Grande Campo	Ar Livre	Natural	3	4 876
Rio Covo St ^a Eugénia	Polidesportivo de Rio Covo St ^a Eugénia	Polidesportivo	Ar Livre	Betão	4	612
Rio Covo St ^a Eulália	Ringue de Rio Covo St ^a Eulália	Ringue	Ar Livre	Relva Sintética	4	420
Rio Covo St ^a Eulália	Campo de Jogos Dr. Teotónio da Fonseca	Grande Campo	Ar Livre	Relva Sintética	5	4 940
Roriz	Campo de Jogos do Futebol Clube de Roriz	Grande Campo	Ar Livre	Relva Sintética	5	6 000
Roriz	Pista de Ciclocross, BTT, Pump Track	Monodisciplinar	Ar Livre	Natural	4	11 000
Sequeade	Campo de Jogos de Sequeade	Grande Campo	Ar Livre	Natural	3	5 208
Silva	Parque de Fitness da Silva	Parque de Fitness	Ar Livre	Tartan	4	150
Silva	Ringue da Silva	Ringue	Ar Livre	Betão	4	315
Silva	Polidesportivo do Centro S.C.R. da Silva	Polidesportivo	Ar Livre	Betão	4	760
Silva	Campo E. A. Sporting de Barcelos	Pequeno Campo	Ar Livre	Relva Sintética	4	1 680
Silva	Campo E. A. Sporting de Barcelos	Ringue	Ar Livre	Relva Sintética	4	464
Silveiros	Campo de Jogos de Silveiros	Grande Campo	Ar Livre	Natural	4	6 300
Tamel St ^a Leocádia	Ringue de Tamel Santa Leocádia	Ringue	Ar Livre	Relva Sintética	4	760
Tamel S. Fins	A.D.R.C. Águias Tamel S. Pedro Fins	Grande Campo	Ar Livre	Natural	3	5 220
Tamel S. Fins	A.D.R.C. Águias Tamel S. Pedro Fins	Pequeno Campo	Ar Livre	Natural	1	900
Tamel S. Veríssimo	Campo da União Desportiva de S. Veríssimo	Grande Campo	Ar Livre	Relva Sintética	4	6 825

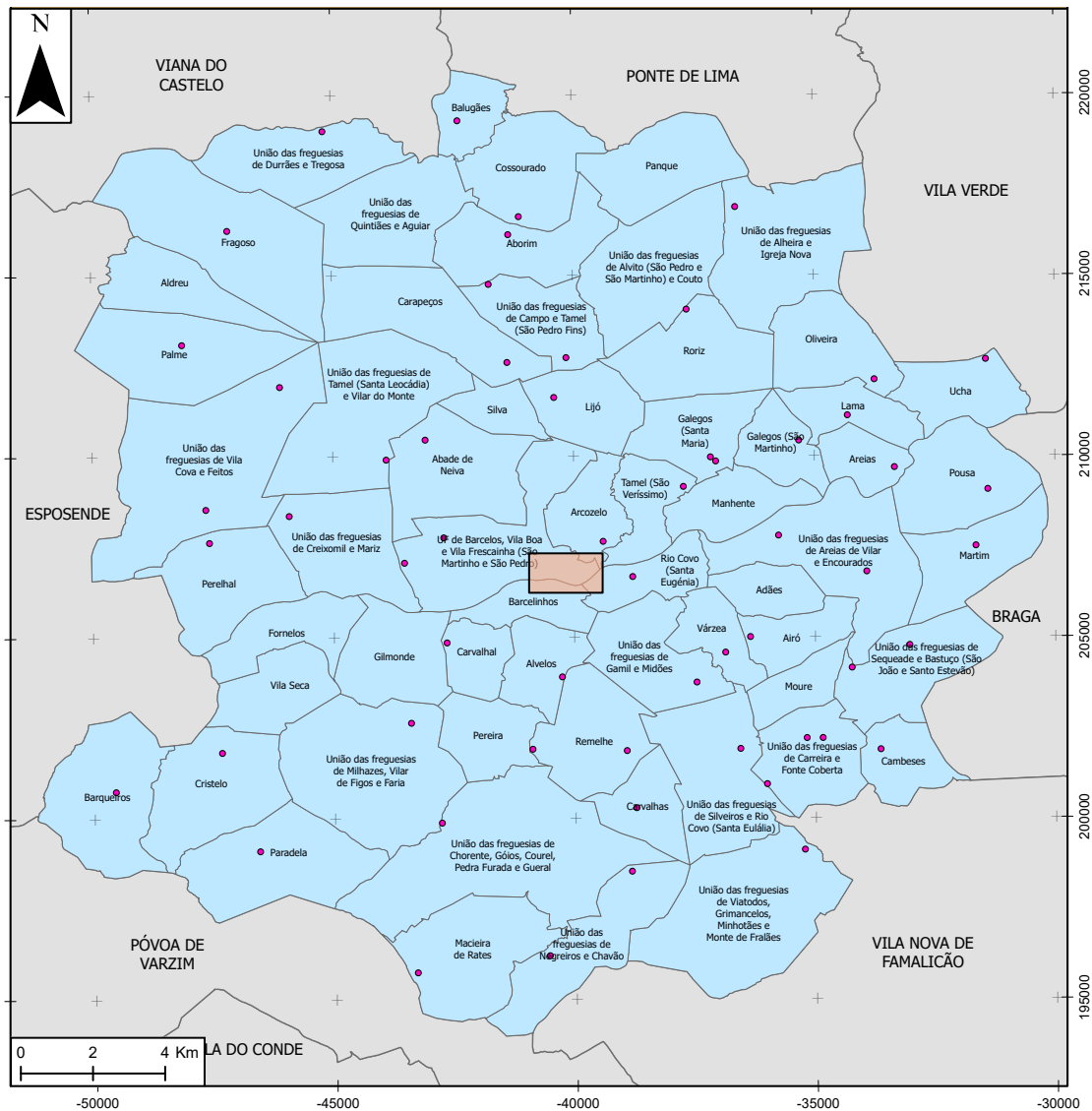
FREGUESIA	IDENTIFICAÇÃO	TIPOLOGIA	COBERTURA	PISO (SOLO)	ESTADO GERAL CONSERVAÇÃO	ADU/Hab.
Tamel S. Veríssimo	Ringue da União Desportiva de S. Veríssimo	Ringue	Ar Livre	Betão	3	800
Tregosa	Associação Cultural e Desportiva Tregosa	Pequeno Campo	Ar Livre	Natural	2	1 664
Tregosa	Associação Cultural e Desportiva Tregosa	Polidesportivo	Ar Livre	Betão	3	544
Ucha	Campo da Tamanca	Grande Campo	Ar Livre	Relva Sintética	4	4 876
Ucha	Parque de Fitness da Ucha	Parque de Fitness	Ar Livre	Natural	4	240
Vila Frescainha S. Martinho	Campo de Futebol A. D. R. Juventude S. Martinho	Grande Campo	Ar Livre	Relva Sintética	4	6 732
Vila Frescainha S. Pedro	Campo de Jogos Joaquim Faria	Grande Campo	Ar Livre	Natural	3	6 324
Vila Frescainha S. Pedro	Polidesportivo de Vila Frescainha S. Pedro	Polidesportivo	Ar Livre	Betão	4	800
Várzea	Campo de Jogos da Várzea	Grande Campo	Ar Livre	Natural	3	5 415
Várzea	Parque de Fitness Loteamento do Martinho	Parque de Fitness	Ar Livre	Betão	3	90
Várzea	Parque de Fitness Av. do Carvalhal	Parque de Fitness	Ar Livre	Relva Natural	4	550
Viatodos	Parque de Jogos de Viatodos	Grande Campo	Ar Livre	Relva Sintética	4	6 630
Viatodos	Polidesportivo da EB2,3 de Viatodos	Polidesportivo	Ar Livre	Betão	3	5 700
Viatodos	Pavilhão Desportivo da EB2,3 de Viatodos	Pavilhão	Fechado	Sintético	4	1 125
Vila Boa	Estádio Cidade de Barcelos	Espetáculo Desportivo	Ar Livre	Relva Natural	5	8 625
Vila Cova	Parque de Jogos do MARCA	Grande Campo	Ar Livre	Relva Sintética	4	5 858
Vila Cova	Pavilhão Desportivo EBS Vila Cova	Pavilhão	Fechado	Sintético	4	600
Vila Cova	Sala de Ginástica EBS Vila Cova	Sala de Desporto	Fechado	Azulejo	3	100
Vila Cova	Polidesportivo Exterior EBS Vila Cova	Polidesportivo	Ar Livre	Betão	3	2 240
Vila Seca	Polidesportivo de Vila Seca	Polidesportivo	Ar Livre	Betão	3	800
Vila Seca	Polidesportivo da EB2,3 de Abel Varzim	Polidesportivo	Ar Livre	Betão	3	2 736
Vila Seca	Pavilhão Desportivo Escola EB2,3 Abel Varzim	Pavilhão	Fechado	Sintético	5	1 350
Vila Seca	Sala de Desporto da EB2,3 Abel Varzim	Sala de Desporto	Fechado	Sintético	3	240
Vilar de Figos	Campo de Jogos de Vilar de Figos	Pequeno Campo	Ar Livre	Natural	2	880
Vilar do Monte	Campo Cova do Enxate	Grande Campo	Ar Livre	Natural	3	6 300
Vilar do Monte	Campo Cova do Enxate	Pequeno Campo	Ar Livre	Natural	3	1 200

ANEXO II

Distribuição por Tipologia das Instalações Desportivas

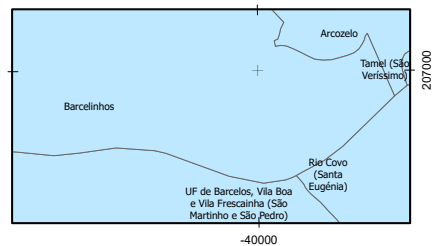
INSTALAÇÕES DESPORTIVAS DO MUNICÍPIO DE BARCELOS

MAPA | GRANDES CAMPOS



Legenda

- Barcelos
- Concelhos Limitrofes
- Grande Campo



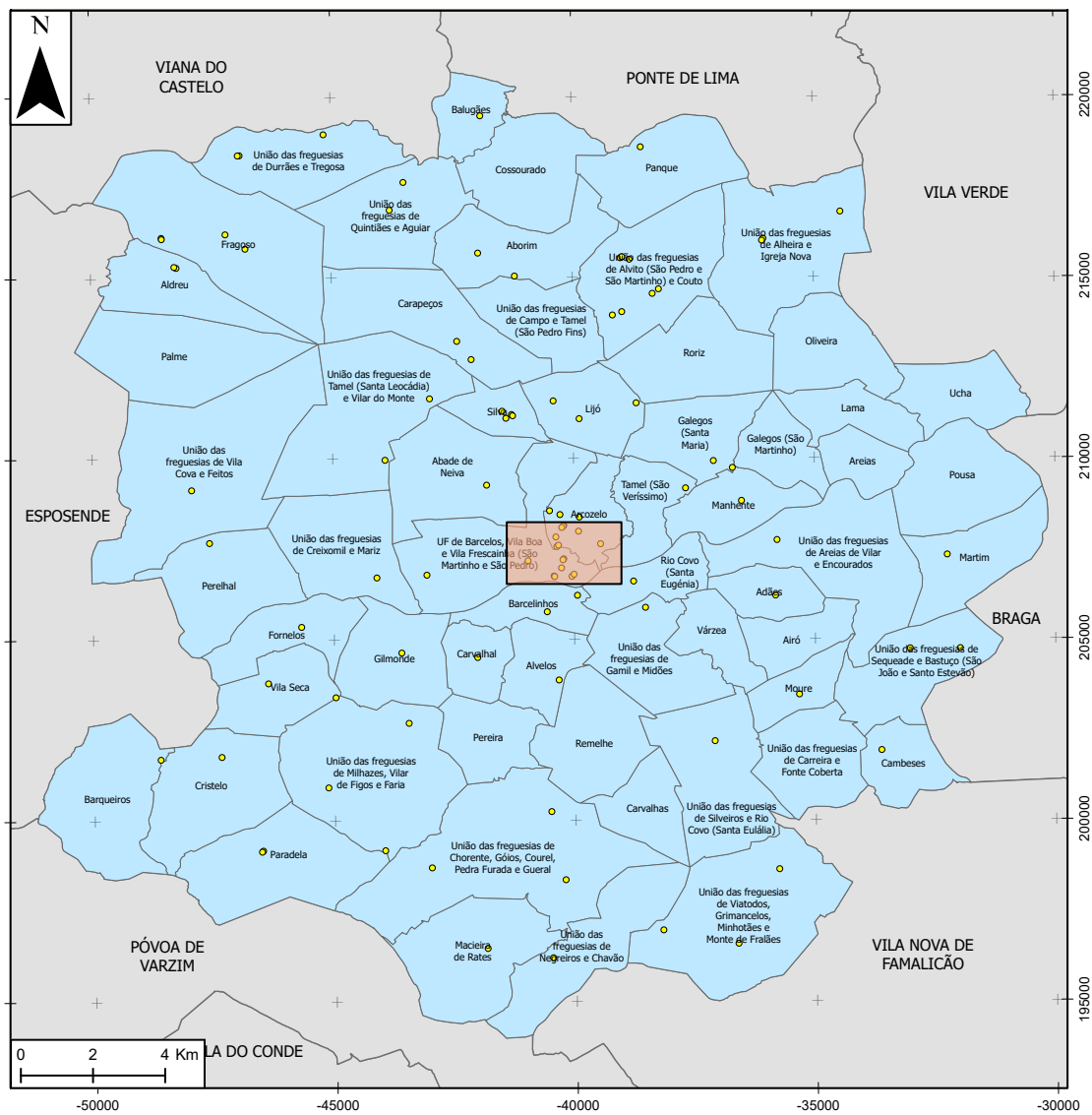
CAOP 2019, Direção-Geral do Território, 2019.
Sistema de referência e Datum: WGS 84 / D WGS 1984.
Projeção Cartográfica: Geodetic Reference System 1980, Transversa de Mercator

Data de elaboração:
Janeiro de 2021



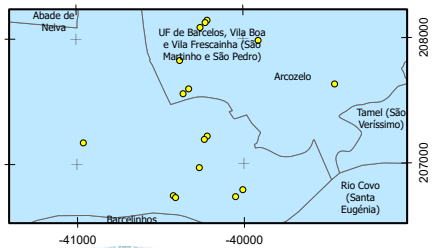
INSTALAÇÕES DESPORTIVAS DO MUNICÍPIO DE BARCELOS

MAPA | PEQUENOS CAMPOS



Legenda

- Barcelos
- Concelhos Limitrofes
- Pequeno Campo



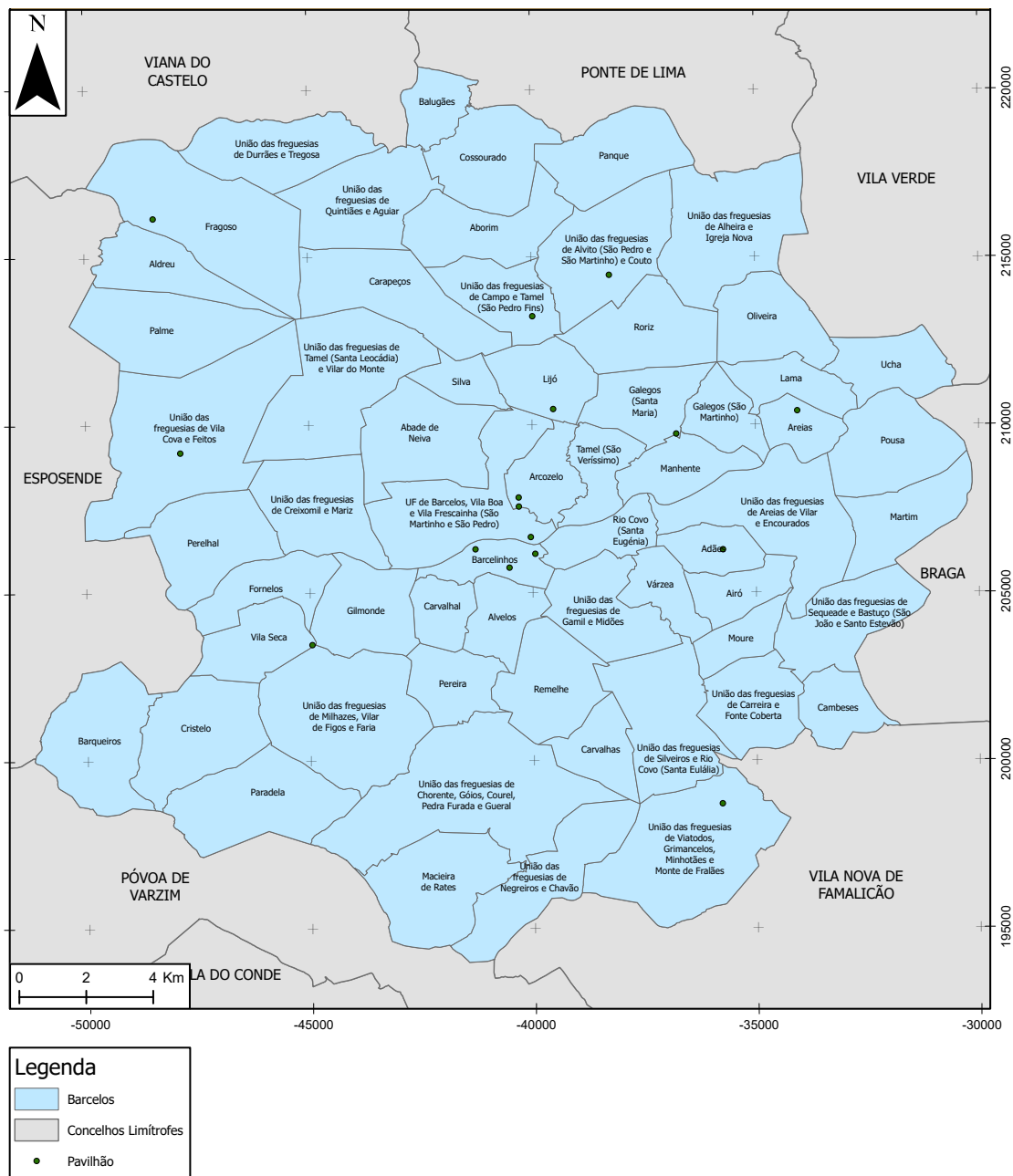
CAOP 2019, Direção-Geral do Território, 2019.
Sistema de referência e Datum: WGS 84 / D WGS 1984.
Projeção Cartográfica: Geodetic Reference System 1980, Transversa de Mercator

Data de elaboração:
Janeiro de 2021



INSTALAÇÕES DESPORTIVAS DO MUNICÍPIO DE BARCELOS

MAPA | PAVILHÕES

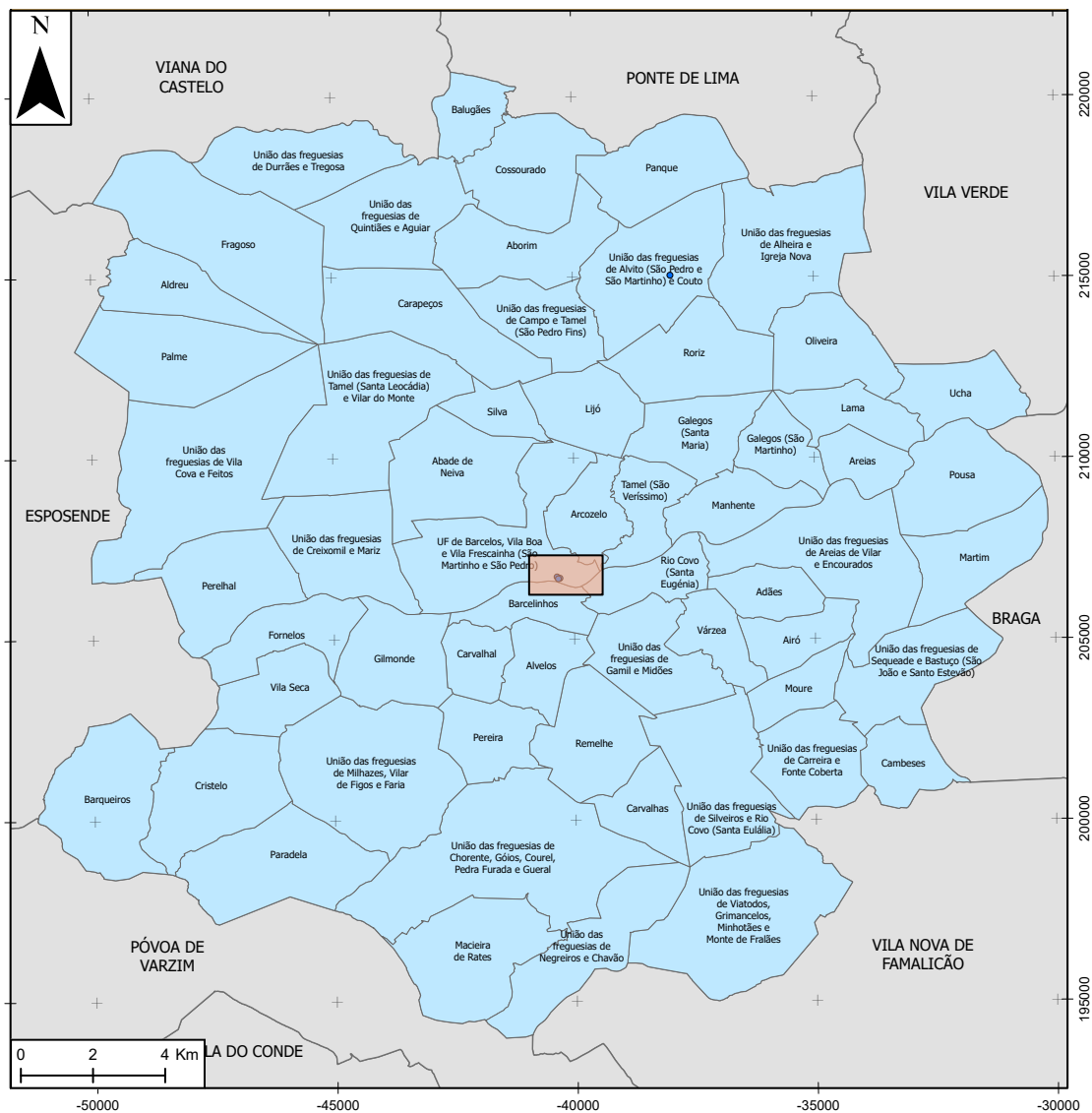


CAOP 2019, Direção-Geral do Território, 2019.
Sistema de referência e Datum: WGS 84 / D WGS 1984.
Projeção Cartográfica: Geodetic Reference System 1980, Transversa de Mercator

Data de elaboração:
Janeiro de 2021

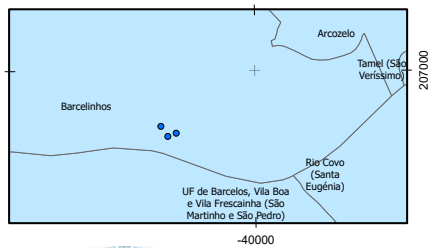
INSTALAÇÕES DESPORTIVAS DO MUNICÍPIO DE BARCELOS

MAPA | PISCINAS



Legenda

- Barcelos
- Concelhos Limitrofes
- Piscina



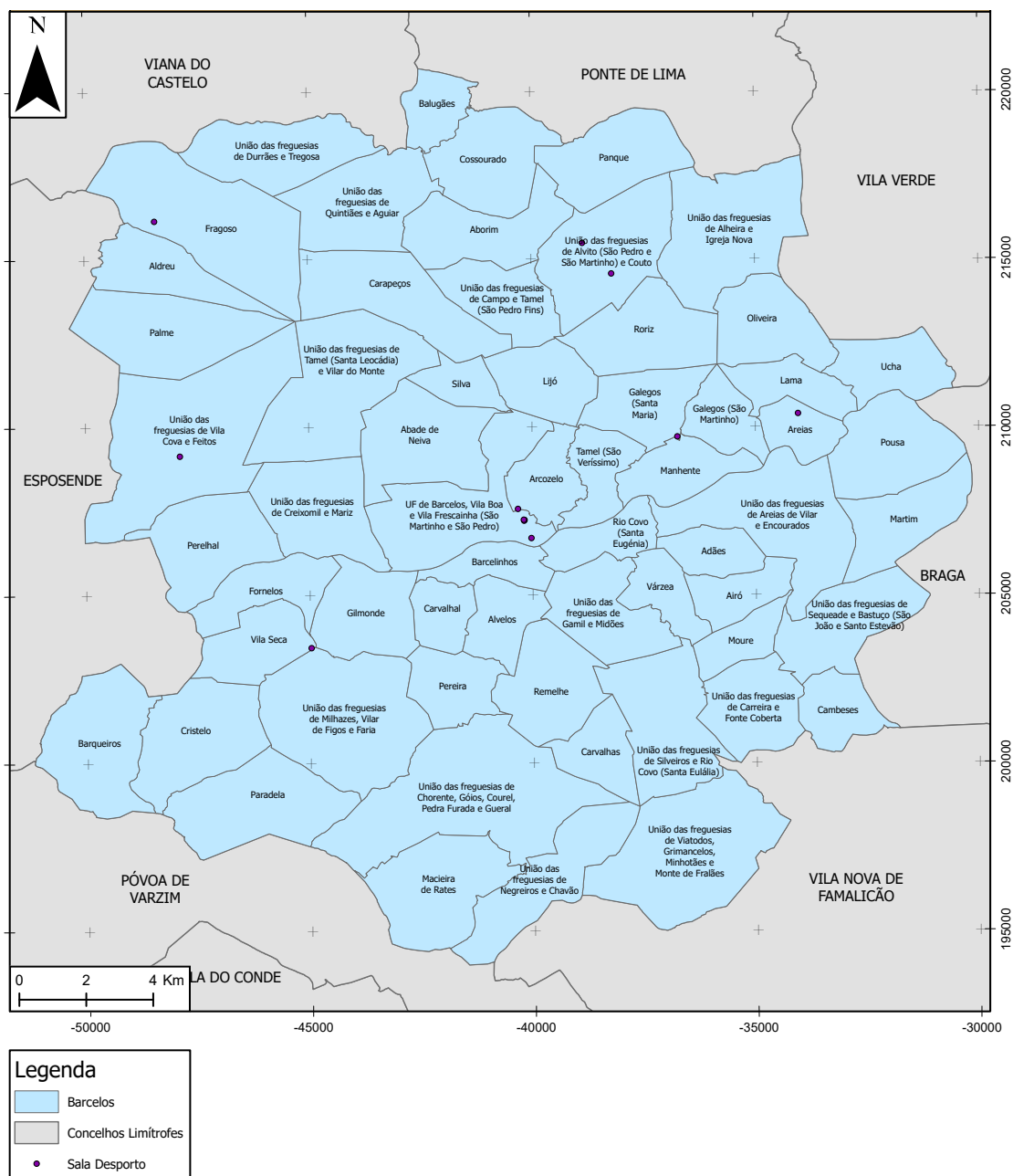
CAOP 2019, Direcção-Geral do Território, 2019.
Sistema de referência e Datum: WGS 84 / D WGS 1984.
Projeção Cartográfica: Geodetic Reference System 1980, Transversa de Mercator

Data de elaboração:
Janeiro de 2021



INSTALAÇÕES DESPORTIVAS DO MUNICÍPIO DE BARCELOS

MAPA | SALAS DE DESPORTO

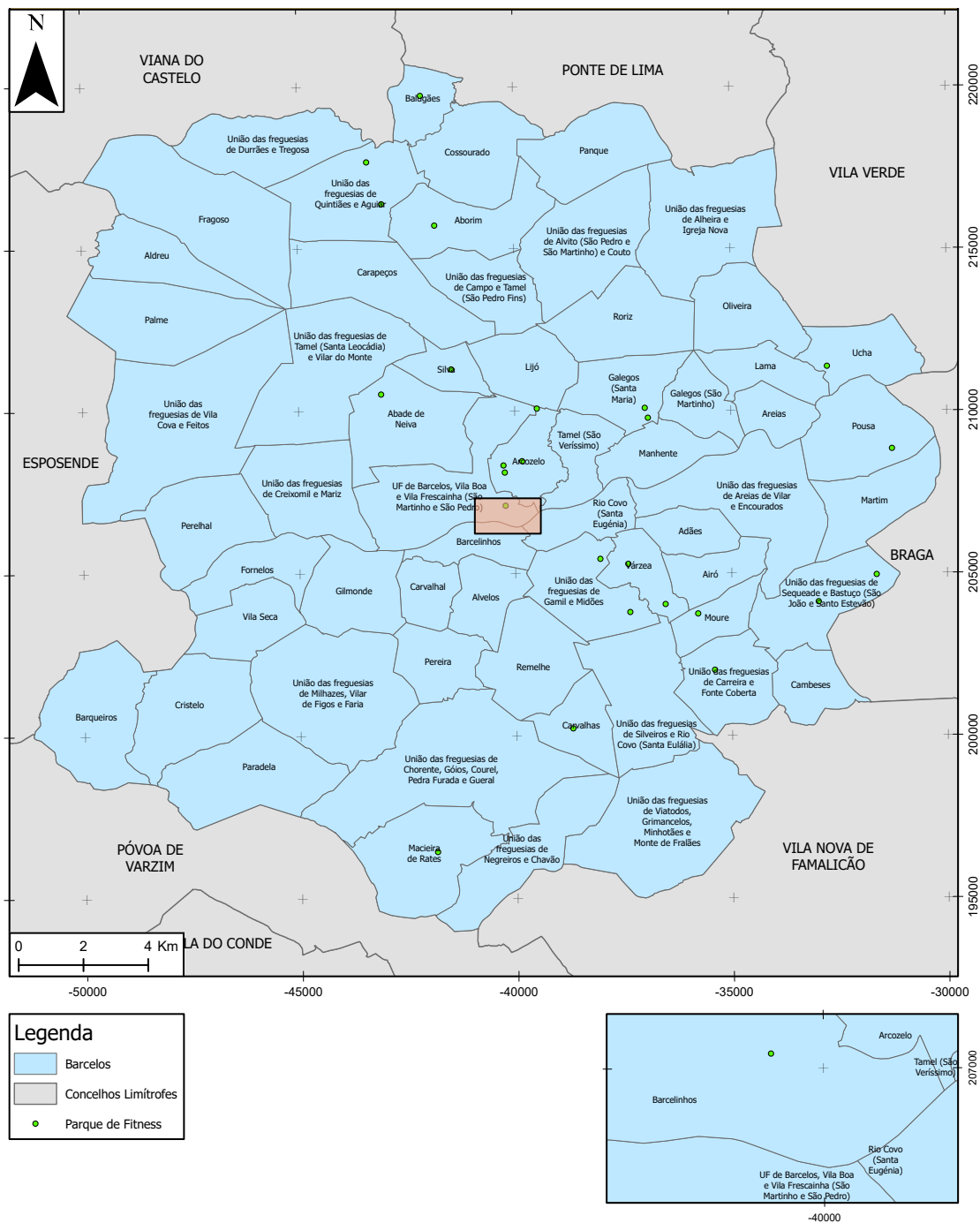


CAOP 2019, Direcção-Geral do Território, 2019.
Sistema de referência e Datum: WGS 84 / D WGS 1984.
Projeção Cartográfica: Geodetic Reference System 1980, Transversa de Mercator

Data de elaboração:
Janeiro de 2021

INSTALAÇÕES DESPORTIVAS DO MUNICÍPIO DE BARCELOS

MAPA | PARQUES FITNESS

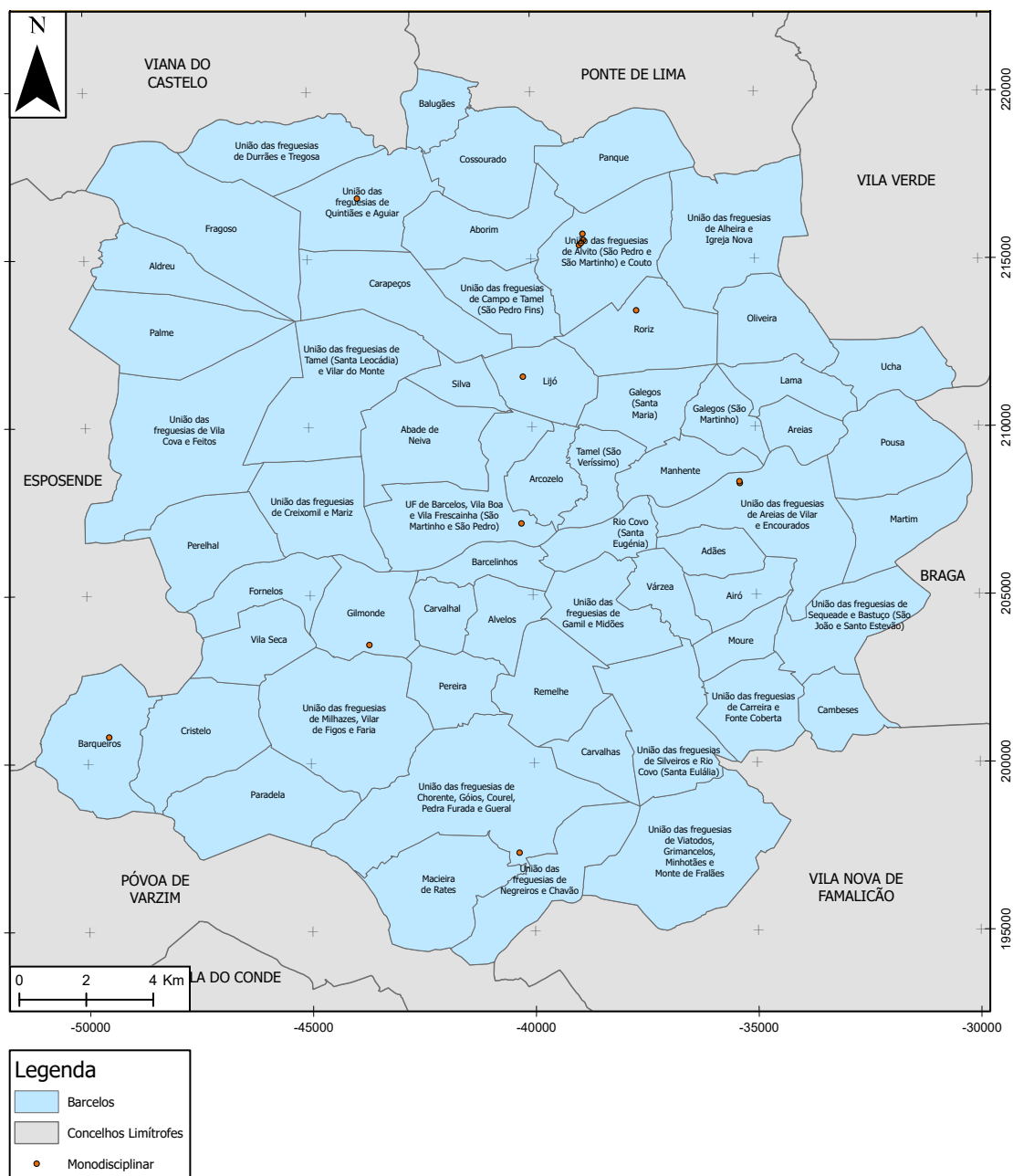


CAOP 2019, Direcção-Geral do Território, 2019.
Sistema de referência e Datum: WGS 84 / D WGS 1984.
Projeção Cartográfica: Geodetic Reference System 1980, Transversa de Mercator

Data de elaboração:
Janeiro de 2021

INSTALAÇÕES DESPORTIVAS DO MUNICÍPIO DE BARCELOS

MAPA | MONODISCIPLINARES

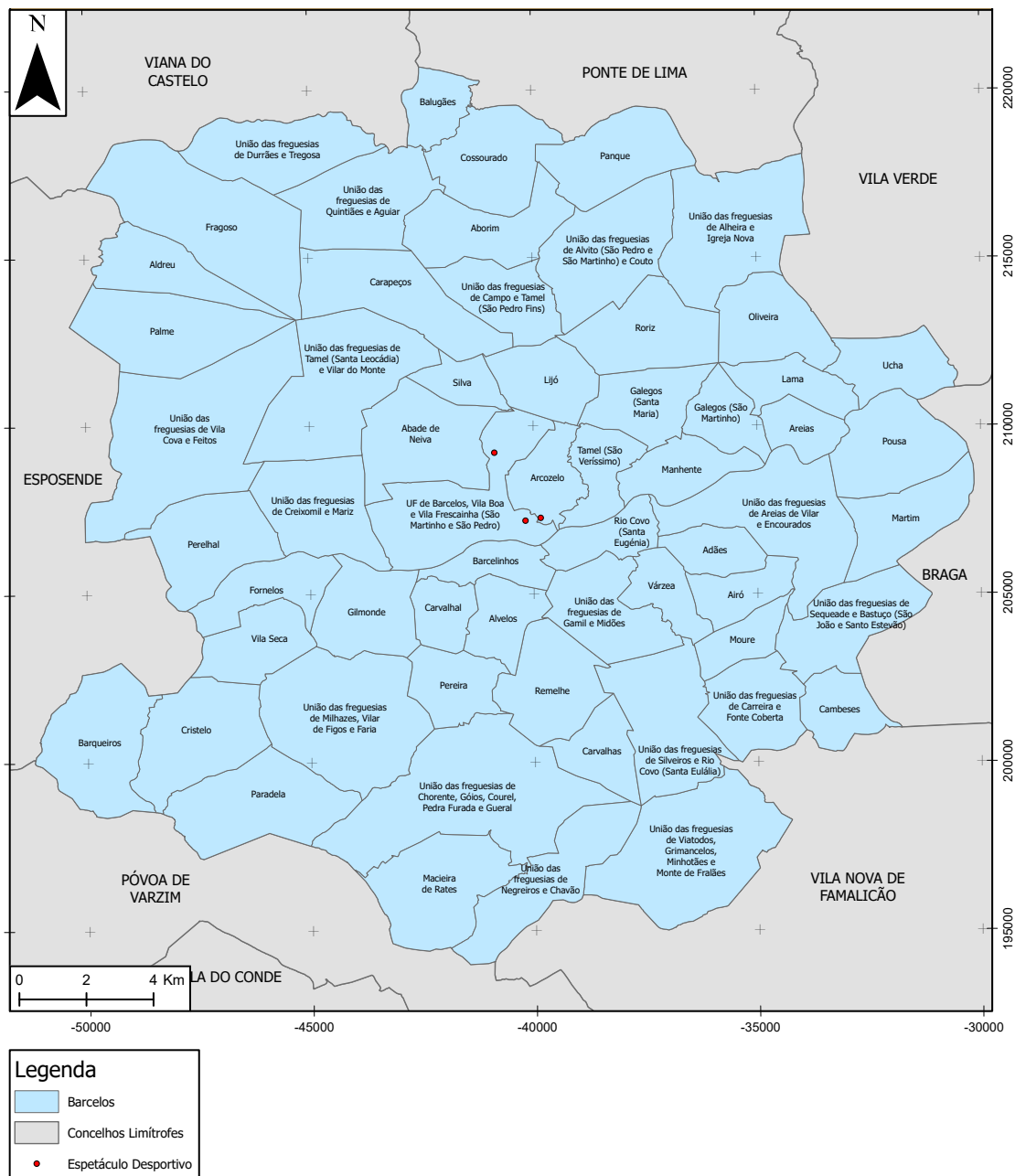


CAOP 2019, Direcção-Geral do Território, 2019.
Sistema de referência e Datum: WGS 84 / D WGS 1984.
Projeção Cartográfica: Geodetic Reference System 1980, Transversa de Mercator

Data de elaboração:
Janeiro de 2021

INSTALAÇÕES DESPORTIVAS DO MUNICÍPIO DE BARCELOS

MAPA | ESPETÁCULOS DESPORTIVOS



CAOP 2019, Direção-Geral do Território, 2019.
Sistema de referência e Datum: WGS 84 / D WGS 1984.
Projeção Cartográfica: Geodetic Reference System 1980, Transversa de Mercator

Data de elaboração:
Janeiro de 2021



BARCELOS
MUNICÍPIO

